

申 請

令和元年 8 月 2 1 日

原子力災害対策本部長  
内閣総理大臣  
安倍 晋三 殿

福島県知事  
内堀 雅雄

原子力災害対策特別措置法（平成 1 1 年法律第 1 5 6 号）第 2 0 条第 2 項に基づく平成 3 1 年 3 月 2 8 日付け指示について、下記のとおり要請する。

記

- 1 最大高潮時海岸線上宮城福島両県界の正東の線、我が国排他的経済水域の外縁線、最大高潮時海岸線上福島茨城両県界の正東の線及び福島県最大高潮時海岸線で囲まれた海域において漁獲されたかさご、さくらます及びむらそいについて、出荷制限を解除すること。
- 2 福島県内の阿武隈川のうち信夫ダムの下流（支流を含む。）において採捕されたあゆ（養殖により生産されたものを除く。）について、出荷制限指示を解除すること。
- 3 福島県内の阿武隈川（支流を含む。）において採捕されたこい（養殖により生産されたものを除く。）について、出荷制限指示を解除すること。
- 4 解除を申請する理由  
別紙 1, 2, 3, 4, 5 参照

## 1 解除を申請する理由

平成 25 年 8 月 1 日に採取したかさごから 160 Bq/kg が検出され、平成 25 年 8 月 8 日に出荷制限が指示されたが、平成 26 年 5 月 31 日から令和元年 7 月 9 日に出荷制限が指示された海域で採取されたかさご 72 検体について検査を行った結果、検出された放射性セシウムの平均値は 8.6 Bq/kg であり、安定して基準値を下回っていることが確認されたため（表 1，図 1，2，3 参照）。

## 2 出荷制限を解除する範囲

最大高潮時海岸線上宮城福島両県界の正東の線、我が国排他的経済水域の外縁線、最大高潮時海岸線上福島茨城両県界の正東の線及び福島県最大高潮時海岸線で囲まれた海域（以下「福島県海域」という。）

## 3 解除後の出荷管理計画

### (1) 出荷者の対策

県は、各関係漁業協同組合に対し販売先等の記録の保存を求め、出荷先の捕捉を可能とする。

### (2) 出荷状況の把握

県は、当該品目について、出荷状況を各関係漁業協同組合を通して隔週を目途に確認する。

### (3) モニタリング調査により基準値を超える結果が判明した場合の対応

県は、基準値を超える結果が得られた場合には、即時に各関係漁業協同組合に対し当該品目の出荷自粛を求める。

## 4 解除後のかさご検査計画

解除後、出荷を伴う漁獲前には、モニタリング検査により安全を確認する。漁獲再開時には、漁業協同組合が水揚日、水揚市場毎に簡易分析機器による自主検査を行うとともに、毎週福島県海域の 2～3 箇所でのサンプリングを行いモニタリング検査を実施する。

海域	区域	解除後の $^{134+137}\text{Cs}$ モニタリング計画
福島県	福島県海域で 2～3 箇所	周年

表1 福島県海域におけるかさごの検査結果

No.	採取場所		採取月日	公表日	検査結果 134+137Cs
	市町村	海域			
1	いわき市	小浜沖	平成26年5月31日	平成26年6月4日	14
2	いわき市	小浜沖	平成26年11月20日	平成26年11月26日	22
3	いわき市	小名浜沖	平成27年3月1日	平成27年3月4日	24
4	いわき市	植田沖	平成27年6月28日	平成27年7月1日	9.6
5	いわき市	勿来沖	平成27年7月23日	平成27年7月29日	8
6	いわき市	勿来沖	平成28年5月28日	平成28年6月1日	12
7	いわき市	小浜沖	平成28年7月15日	平成28年7月20日	7.6
8	富岡町	富岡沖	平成29年1月20日	平成29年1月25日	不検出
9	いわき市	沼之内沖	平成29年6月26日	平成29年7月6日	不検出
10	いわき市	小浜沖	平成29年8月21日	平成29年8月24日	不検出
11	富岡町	富岡沖	平成29年9月25日	平成29年9月28日	不検出
12	いわき市	沼之内沖	平成29年10月18日	平成29年10月26日	不検出
13	いわき市	四倉沖	平成29年11月29日	平成29年12月7日	不検出
14	いわき市	江名沖	平成29年12月13日	平成29年12月21日	不検出
15	いわき市	小浜沖	平成30年1月9日	平成30年1月18日	不検出
16	いわき市	小浜沖	平成30年1月9日	平成30年1月18日	不検出
17	富岡町	富岡沖	平成30年2月4日	平成30年2月8日	不検出
18	南相馬市	鹿島沖	平成30年3月7日	平成30年3月14日	不検出
19	いわき市	小浜沖	平成30年3月12日	平成30年3月15日	13
20	新地町	新地沖	平成30年3月12日	平成30年3月22日	不検出
21	南相馬市	原町沖	平成30年3月16日	平成30年3月28日	不検出
22	南相馬市	鹿島沖	平成30年3月28日	平成30年4月5日	不検出
23	いわき市	沼之内沖	平成30年4月12日	平成30年4月19日	不検出
24	いわき市	四倉沖	平成30年5月7日	平成30年5月10日	不検出
25	南相馬市	原町沖	平成30年5月7日	平成30年5月17日	不検出
26	南相馬市	原町沖	平成30年5月16日	平成30年5月24日	不検出
27	いわき市	勿来沖	平成30年5月31日	平成30年6月7日	不検出
28	いわき市	四倉沖	平成30年6月6日	平成30年6月14日	不検出
29	いわき市	四倉沖	平成30年7月18日	平成30年7月26日	不検出
30	新地町	新地沖	平成30年9月18日	平成30年9月27日	不検出
31	いわき市	小浜沖	平成30年9月26日	平成30年10月4日	不検出
32	いわき市	小浜沖	平成30年9月26日	平成30年10月4日	不検出
33	いわき市	小浜沖	平成30年10月4日	平成30年10月11日	不検出
34	相馬市	蒲庭沖	平成30年10月3日	平成30年10月11日	不検出
35	いわき市	勿来沖	平成30年10月21日	平成30年10月25日	不検出
36	いわき市	勿来沖	平成30年11月17日	平成30年11月22日	不検出
37	いわき市	久之浜沖	平成31年1月25日	平成31年1月31日	不検出
38	いわき市	久之浜沖	平成31年1月30日	平成31年2月7日	不検出
39	いわき市	沼之内沖	平成31年1月31日	平成31年2月7日	不検出
40	富岡町	富岡沖	平成31年2月12日	平成31年2月21日	不検出
41	いわき市	四倉沖	平成31年2月18日	平成31年2月28日	不検出
42	いわき市	久之浜沖	平成31年2月27日	平成31年3月7日	不検出
43	いわき市	四倉沖	平成31年3月3日	平成31年3月7日	不検出
44	いわき市	久之浜沖	平成31年3月15日	平成31年3月22日	不検出
45	いわき市	久之浜沖	平成31年3月26日	平成31年4月4日	不検出
46	いわき市	久之浜沖	平成31年3月26日	平成31年4月4日	不検出
47	いわき市	久之浜沖	平成31年3月26日	平成31年4月4日	不検出
48	相馬市	蒲庭沖	平成31年4月3日	平成31年4月11日	不検出
49	南相馬市	原町沖	平成31年4月3日	平成31年4月11日	不検出
50	相馬市	蒲庭沖	平成31年4月4日	平成31年4月11日	不検出
51	いわき市	四倉沖	平成31年4月5日	平成31年4月18日	不検出
52	いわき市	勿来沖	平成31年4月7日	平成31年4月18日	不検出

No.	採取場所		採取月日	公表日	検査結果 134+137Cs
	市町村	海域			
53	浪江町	請戸沖	平成31年4月17日	平成31年4月25日	不検出
54	いわき市	四倉沖	平成31年4月14日	平成31年4月25日	不検出
55	南相馬市	原町沖	平成31年4月24日	令和1年5月9日	不検出
56	新地町	新地沖	令和1年5月8日	令和1年5月16日	不検出
57	南相馬市	原町沖	令和1年5月10日	令和1年5月23日	不検出
58	南相馬市	小高沖	令和1年5月10日	令和1年5月23日	不検出
59	南相馬市	原町沖	令和1年5月15日	令和1年5月23日	不検出
60	南相馬市	原町沖	令和1年5月27日	令和1年6月6日	不検出
61	相馬市	原釜沖	令和1年5月30日	令和1年6月6日	不検出
62	南相馬市	小高沖	令和1年6月5日	令和1年6月13日	不検出
63	双葉町	双葉沖	令和1年6月5日	令和1年6月13日	不検出
64	新地町	新地沖	令和1年6月5日	令和1年6月13日	不検出
65	南相馬市	小高沖	令和1年6月5日	令和1年6月13日	不検出
66	南相馬市	小高沖	令和1年6月5日	令和1年6月13日	不検出
67	南相馬市	小高沖	令和1年6月5日	令和1年6月13日	不検出
68	南相馬市	小高沖	令和1年6月5日	令和1年6月13日	不検出
69	いわき市	永崎沖	令和1年6月6日	令和1年6月13日	不検出
70	相馬市	磯部沖	令和1年6月10日	令和1年6月20日	不検出
71	いわき市	沼之内沖	令和1年6月13日	令和1年6月20日	不検出
72	富岡町	富岡沖	令和1年7月9日	令和1年7月18日	不検出

※不検出・・・検出下限値(16Bq/kg程度)未滿

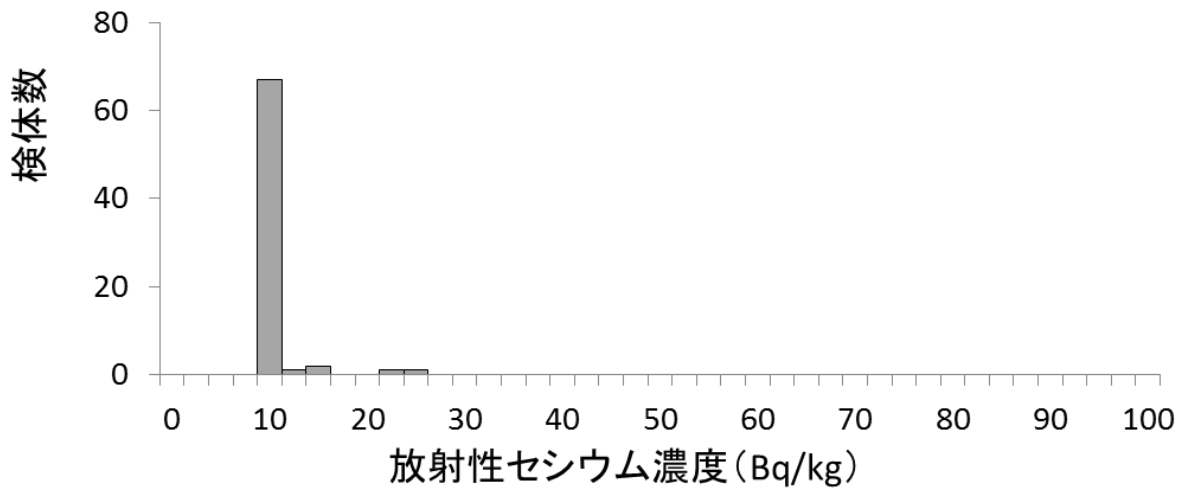


図1 かさごの値別検体数(平成26年5月31日以降)

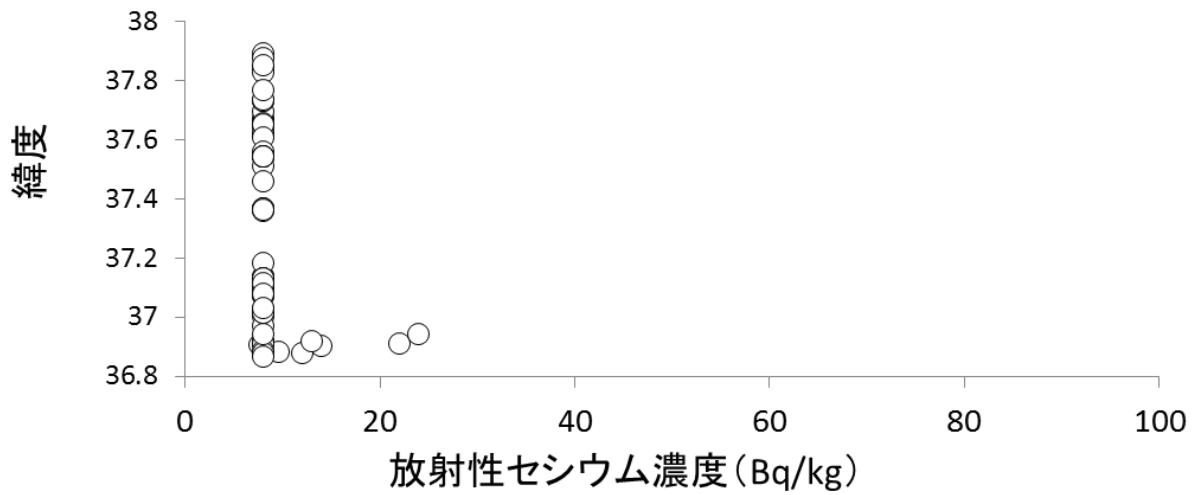


図2 かさごの緯度別検出状況(平成26年5月31日以降)

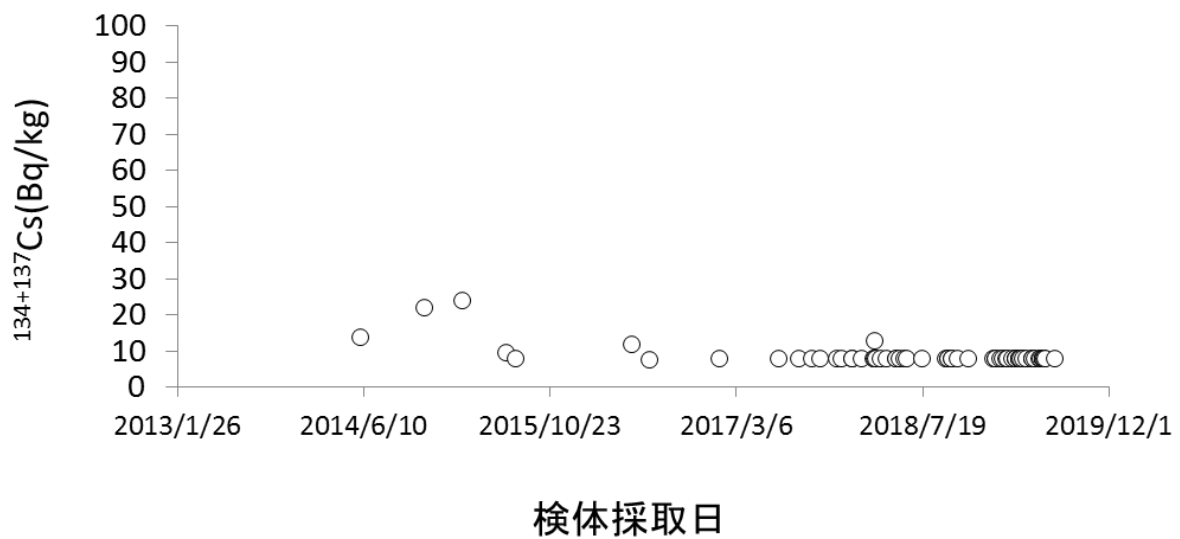


図3 かさごの検出結果(平成26年5月31日以降)

※不検出の場合 134Cs、137Cs 合算値として 8Bq/kg を代入し作図した。

1 解除を申請する理由

平成 24 年 4 月 2 日に採取したさくらますから 130 Bq/kg が検出され、平成 24 年 6 月 22 日に出荷制限が指示されたが、平成 24 年 4 月 11 日から令和元年 6 月 11 日に出荷制限が指示された海域で採取されたさくらます 50 検体について検査を行った結果、検出された放射性セシウムの平均値は 8.1 Bq/kg であり、安定して基準値を下回っていることが確認されたため（表 1，図 1，2，3 参照）。

2 出荷制限を解除する範囲

最大高潮時海岸線上宮城福島両県界の正東の線、我が国排他的経済水域の外縁線、最大高潮時海岸線上福島茨城両県界の正東の線及び福島県最大高潮時海岸線で囲まれた海域（以下「福島県海域」という。）

3 解除後の出荷管理計画

(1) 出荷者の対策

県は、各関係漁業協同組合に対し販売先等の記録の保存を求め、出荷先の捕捉を可能とする。

(2) 出荷状況の把握

県は、当該品目について、出荷状況を各関係漁業協同組合を通して隔週を目途に確認する。

(3) モニタリング調査により基準値を超える結果が判明した場合の対応

県は、基準値を超える結果が得られた場合には、即時に各関係漁業協同組合に対し当該品目の出荷自粛を求める。

4 解除後のさくらます検査計画

解除後、出荷を伴う漁獲前には、モニタリング検査により安全を確認する。漁獲再開時には、漁業協同組合が水揚日、水揚市場毎に簡易分析機器による自主検査を行うとともに、毎週福島県海域の 2～3 箇所でのサンプリングを行いモニタリング検査を実施する。

海域	区域	解除後の $^{134+137}\text{Cs}$ モニタリング計画
福島県	福島県海域で 2～3 箇所	周年

表1 福島県海域におけるさくらますの検査結果

No.	採取場所		採取月日	公表日	検査結果 134+137Cs
	市町村	海域			
1	新地町	新地沖	平成24年4月11日	平成24年4月18日	不検出
2	いわき市	小浜沖	平成24年5月7日	平成24年5月9日	不検出
3	いわき市	小浜沖	平成24年5月20日	平成24年5月23日	不検出
4	いわき市	小浜沖	平成25年6月2日	平成25年6月5日	不検出
5	いわき市	小浜沖	平成25年6月2日	平成25年6月5日	不検出
6	いわき市	小浜沖	平成25年6月2日	平成25年6月5日	不検出
7	いわき市	豊間沖	平成25年6月3日	平成25年6月5日	不検出
8	いわき市	小名浜沖	平成25年6月3日	平成25年6月5日	不検出
9	広野町	広野沖	平成25年6月23日	平成25年6月26日	不検出
10	いわき市	四倉沖	平成25年6月30日	平成25年7月3日	12
11	いわき市	勿来沖	平成26年3月24日	平成26年3月26日	不検出
12	相馬市	蒲庭沖	平成26年4月8日	平成26年4月16日	不検出
13	いわき市	小浜沖	平成26年5月11日	平成26年5月14日	不検出
14	いわき市	小浜沖	平成26年6月16日	平成26年6月18日	不検出
15	いわき市	久之浜沖	平成27年3月15日	平成27年3月18日	不検出
16	いわき市	久之浜沖	平成27年3月15日	平成27年3月18日	不検出
17	いわき市	小浜沖	平成27年5月31日	平成27年6月3日	不検出
18	いわき市	沼之内沖	平成29年3月31日	平成29年4月6日	不検出
19	新地町	新地沖	平成29年4月20日	平成29年4月26日	不検出
20	新地町	新地沖	平成30年4月17日	平成30年4月26日	不検出
21	新地町	新地沖	平成31年2月25日	平成31年3月7日	不検出
22	新地町	新地沖	平成31年2月25日	平成31年3月7日	不検出
23	南相馬市	鹿島沖	平成31年2月27日	平成31年3月7日	不検出
24	新地町	新地沖	平成31年3月7日	平成31年3月14日	不検出
25	新地町	新地沖	平成31年3月7日	平成31年3月14日	不検出
26	大熊町	大熊沖	平成31年3月20日	平成31年3月28日	不検出
27	大熊町	大熊沖	平成31年3月20日	平成31年3月28日	不検出
28	南相馬市	鹿島沖	平成31年3月25日	平成31年4月4日	不検出
29	南相馬市	鹿島沖	平成31年3月25日	平成31年4月4日	不検出
30	南相馬市	小高沖	平成31年3月25日	平成31年4月4日	不検出
31	南相馬市	原町沖	平成31年3月28日	平成31年4月4日	不検出
32	相馬市	磯部沖	平成31年4月1日	平成31年4月11日	不検出
33	相馬市	磯部沖	平成31年4月1日	平成31年4月11日	不検出
34	南相馬市	鹿島沖	平成31年4月1日	平成31年4月11日	不検出
35	南相馬市	鹿島沖	平成31年4月1日	平成31年4月11日	不検出
36	南相馬市	小高沖	平成31年4月3日	平成31年4月11日	不検出
37	新地町	新地沖	平成31年4月3日	平成31年4月11日	不検出
38	新地町	新地沖	平成31年4月3日	平成31年4月11日	不検出
39	新地町	新地沖	平成31年4月3日	平成31年4月11日	不検出
40	南相馬市	小高沖	平成31年4月4日	平成31年4月11日	不検出
41	南相馬市	原町沖	平成31年4月10日	平成31年4月18日	不検出
42	浪江町	請戸沖	平成31年4月10日	平成31年4月18日	不検出
43	浪江町	請戸沖	平成31年4月10日	平成31年4月18日	不検出
44	新地町	新地沖	平成31年4月12日	平成31年4月25日	不検出
45	南相馬市	鹿島沖	平成31年4月12日	平成31年4月25日	不検出
46	浪江町	請戸沖	平成31年4月12日	平成31年4月25日	不検出
47	浪江町	請戸沖	平成31年4月12日	平成31年4月25日	不検出
48	南相馬市	原町沖	平成31年4月19日	令和1年5月9日	不検出
49	南相馬市	原町沖	平成31年4月30日	令和1年5月16日	不検出
50	新地町	新地沖	令和1年6月11日	令和1年6月20日	不検出

※不検出・・・検出下限値(16Bq/kg程度)未満

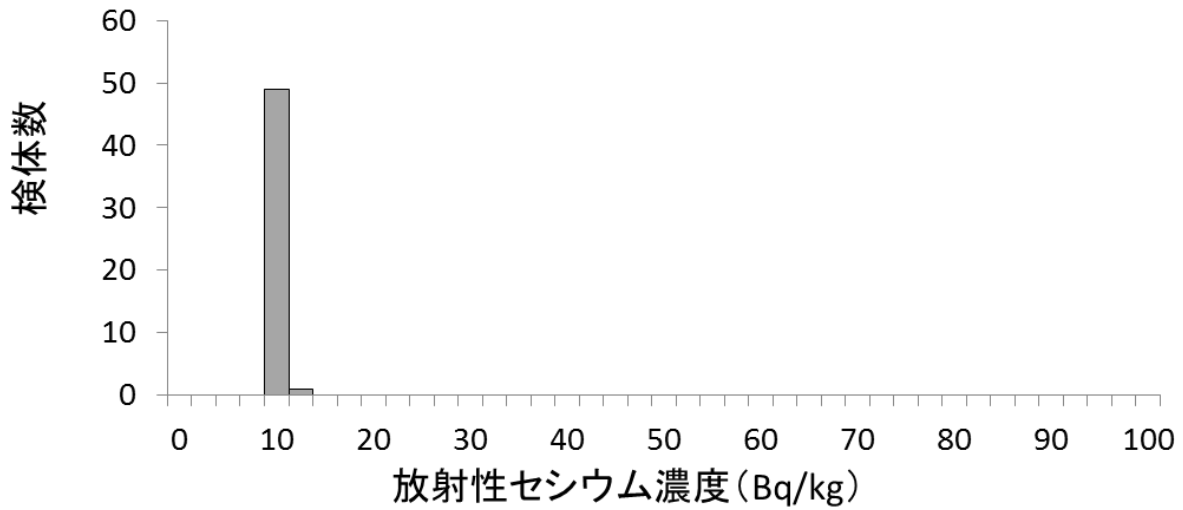


図1 さくらますの値別検体数(平成24年4月11日以降)

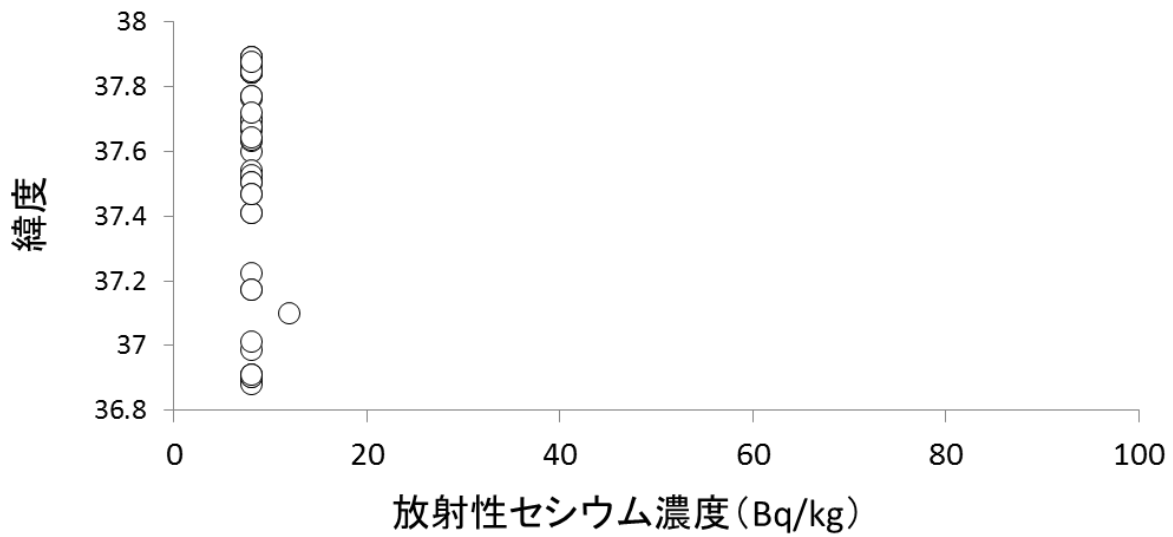


図2 さくらますの緯度別検出状況(平成24年4月11日以降)



図3 さくらますの検出結果(平成24年4月11日以降)

※不検出の場合 <sup>134</sup>Cs、<sup>137</sup>Cs 合算値として 8Bq/kg を代入し作図した。



## 1 解除を申請する理由

平成24年6月22日に出荷制限が指示され、平成25年11月25日に採取したむらそいから120 Bq/kgが検出されて以降、平成25年12月8日から令和元年7月21日に出荷制限が指示された海域で採取されたむらそい219検体について検査を行った結果、検出された放射性セシウムの平均値は11 Bq/kgであり、安定して基準値を下回っていることが確認されたため(表1, 図1, 2, 3参照)。

## 2 出荷制限を解除する範囲

最大高潮時海岸線上宮城福島両県界の正東の線、我が国排他的経済水域の外縁線、最大高潮時海岸線上福島茨城両県界の正東の線及び福島県最大高潮時海岸線で囲まれた海域(以下「福島県海域」という。)

## 3 解除後の出荷管理計画

### (1) 出荷者の対策

県は、各関係漁業協同組合に対し販売先等の記録の保存を求め、出荷先の捕捉を可能とする。

### (2) 出荷状況の把握

県は、当該品目について、出荷状況を各関係漁業協同組合を通して隔週を目途に確認する。

### (3) モニタリング調査により基準値を超える結果が判明した場合の対応

県は、基準値を超える結果が得られた場合には、即時に各関係漁業協同組合に対し当該品目の出荷自粛を求める。

## 4 解除後のむらそい検査計画

解除後、出荷を伴う漁獲前には、モニタリング検査により安全を確認する。漁獲再開時には、漁業協同組合が水揚日、水揚市場毎に簡易分析機器による自主検査を行うとともに、毎週福島県海域の2～3箇所でのサンプリングを行いモニタリング検査を実施する。

海域	区域	解除後の <sup>134+137</sup> Csモニタリング計画
福島県	福島県海域で2～3箇所	周年

分析機関 福島県農業総合センター

表1 福島県海域におけるむらそいの検査結果

No.	採取場所		採取月日	公表日	検査結果 134+137Cs
	市町村	海域			
1	いわき市	小浜沖	平成25年12月8日	平成25年12月11日	36
2	いわき市	小浜沖	平成26年1月18日	平成26年1月22日	13
3	いわき市	小浜沖	平成26年2月2日	平成26年2月6日	30
4	いわき市	小浜沖	平成26年2月7日	平成26年2月14日	30
5	いわき市	小浜沖	平成26年2月27日	平成26年3月5日	19
6	いわき市	小浜沖	平成26年3月17日	平成26年3月19日	36
7	いわき市	小浜沖	平成26年3月24日	平成26年3月26日	30
8	いわき市	小浜沖	平成26年4月7日	平成26年4月9日	21
9	いわき市	久之浜沖	平成26年4月13日	平成26年4月16日	65
10	いわき市	小浜沖	平成26年4月20日	平成26年4月23日	49
11	いわき市	小浜沖	平成26年5月31日	平成26年6月4日	21
12	いわき市	小浜沖	平成26年6月16日	平成26年6月18日	18
13	いわき市	小浜沖	平成26年7月10日	平成26年7月16日	17
14	いわき市	小浜沖	平成26年7月18日	平成26年7月23日	55
15	いわき市	久之浜沖	平成26年8月4日	平成26年8月6日	85
16	いわき市	小浜沖	平成26年8月7日	平成26年8月13日	34
17	いわき市	小浜沖	平成26年8月18日	平成26年8月20日	17
18	いわき市	小浜沖	平成26年9月1日	平成26年9月3日	13
19	いわき市	小浜沖	平成26年9月8日	平成26年9月10日	26
20	広野町	広野沖	平成26年9月21日	平成26年9月25日	71
21	いわき市	小浜沖	平成26年10月9日	平成26年10月15日	10
22	いわき市	小浜沖	平成26年10月19日	平成26年10月22日	6.8
23	いわき市	小浜沖	平成26年11月5日	平成26年11月12日	12
24	いわき市	小浜沖	平成26年12月1日	平成26年12月3日	不検出
25	いわき市	小浜沖	平成27年1月9日	平成27年1月14日	不検出
26	いわき市	小浜沖	平成27年1月19日	平成27年1月21日	7.9
27	いわき市	小浜沖	平成27年2月2日	平成27年2月4日	9.7
28	いわき市	小浜沖	平成27年2月7日	平成27年2月13日	不検出
29	いわき市	小浜沖	平成27年2月16日	平成27年2月18日	11
30	いわき市	小名浜沖	平成27年3月1日	平成27年3月4日	17
31	いわき市	小浜沖	平成27年3月7日	平成27年3月11日	16
32	いわき市	小浜沖	平成27年3月13日	平成27年3月18日	17
33	いわき市	小浜沖	平成27年3月23日	平成27年3月25日	24
34	いわき市	小浜沖	平成27年5月1日	平成27年5月8日	7.5
35	いわき市	小浜沖	平成27年5月10日	平成27年5月13日	9.9
36	いわき市	江名沖	平成27年5月11日	平成27年5月13日	12
37	いわき市	小浜沖	平成27年5月15日	平成27年5月20日	9.6
38	いわき市	小浜沖	平成27年6月7日	平成27年6月10日	11
39	広野町	広野沖	平成27年7月6日	平成27年7月8日	52
40	いわき市	小浜沖	平成27年8月3日	平成27年8月5日	10
41	いわき市	小浜沖	平成27年8月7日	平成27年8月12日	不検出
42	いわき市	小浜沖	平成27年8月17日	平成27年8月19日	不検出
43	いわき市	小浜沖	平成27年8月20日	平成27年8月26日	不検出
44	いわき市	小浜沖	平成27年9月9日	平成27年9月16日	不検出
45	いわき市	小浜沖	平成27年9月16日	平成27年9月25日	不検出
46	いわき市	小浜沖	平成27年10月5日	平成27年10月7日	12
47	広野町	広野沖	平成27年10月5日	平成27年10月7日	21
48	いわき市	小浜沖	平成27年10月6日	平成27年10月14日	11
49	いわき市	小浜沖	平成27年10月16日	平成27年10月21日	9.9
50	いわき市	小浜沖	平成27年11月9日	平成27年11月11日	不検出
51	いわき市	植田沖	平成28年1月15日	平成28年1月20日	7.6
52	広野町	広野沖	平成28年1月17日	平成28年1月20日	不検出

No.	採取場所		採取月日	公表日	検査結果 134+137Cs
	市町村	海域			
53	いわき市	植田沖	平成28年1月29日	平成28年2月3日	不検出
54	いわき市	小浜沖	平成28年2月8日	平成28年2月10日	不検出
55	いわき市	小浜沖	平成28年2月12日	平成28年2月17日	不検出
56	いわき市	植田沖	平成28年2月20日	平成28年2月24日	不検出
57	いわき市	植田沖	平成28年3月6日	平成28年3月9日	不検出
58	いわき市	久之浜沖	平成28年3月7日	平成28年3月9日	22
59	いわき市	植田沖	平成28年3月13日	平成28年3月16日	不検出
60	いわき市	植田沖	平成28年3月18日	平成28年3月23日	不検出
61	いわき市	植田沖	平成28年4月10日	平成28年4月13日	不検出
62	いわき市	小浜沖	平成28年5月2日	平成28年5月11日	不検出
63	いわき市	小浜沖	平成28年5月8日	平成28年5月11日	不検出
64	いわき市	小浜沖	平成28年5月22日	平成28年5月25日	9.8
65	いわき市	小浜沖	平成28年6月5日	平成28年6月8日	不検出
66	いわき市	小浜沖	平成28年6月12日	平成28年6月15日	不検出
67	いわき市	小浜沖	平成28年7月3日	平成28年7月6日	不検出
68	いわき市	小浜沖	平成28年7月10日	平成28年7月13日	不検出
69	いわき市	小浜沖	平成28年7月15日	平成28年7月20日	不検出
70	いわき市	小浜沖	平成28年8月1日	平成28年8月3日	不検出
71	いわき市	小浜沖	平成28年8月7日	平成28年8月10日	不検出
72	いわき市	小浜沖	平成28年9月5日	平成28年9月7日	6.1
73	いわき市	小浜沖	平成28年9月11日	平成28年9月14日	不検出
74	いわき市	小浜沖	平成28年9月16日	平成28年9月21日	不検出
75	いわき市	小浜沖	平成28年10月3日	平成28年10月5日	不検出
76	いわき市	小浜沖	平成28年10月16日	平成28年10月19日	不検出
77	いわき市	小名浜沖	平成28年10月17日	平成28年10月19日	不検出
78	いわき市	小浜沖	平成28年10月24日	平成28年10月27日	8.7
79	いわき市	小浜沖	平成28年11月7日	平成28年11月9日	不検出
80	いわき市	小浜沖	平成28年11月13日	平成28年11月16日	不検出
81	いわき市	永崎沖	平成28年11月20日	平成28年11月24日	不検出
82	広野町	広野沖	平成28年12月4日	平成28年12月7日	12
83	いわき市	小浜沖	平成28年12月12日	平成28年12月14日	不検出
84	いわき市	永崎沖	平成28年12月12日	平成28年12月14日	不検出
85	広野町	広野沖	平成28年12月12日	平成28年12月14日	不検出
86	いわき市	植田沖	平成28年12月19日	平成28年12月21日	不検出
87	いわき市	小浜沖	平成29年1月6日	平成29年1月11日	5.6
88	いわき市	小浜沖	平成29年2月5日	平成29年2月8日	13
89	いわき市	小浜沖	平成29年2月12日	平成29年2月15日	不検出
90	いわき市	小浜沖	平成29年2月19日	平成29年2月22日	不検出
91	広野町	広野沖	平成29年2月19日	平成29年2月22日	10
92	いわき市	小浜沖	平成29年3月5日	平成29年3月8日	不検出
93	いわき市	小浜沖	平成29年3月12日	平成29年3月15日	不検出
94	いわき市	小浜沖	平成29年3月26日	平成29年3月29日	不検出
95	いわき市	小浜沖	平成29年4月2日	平成29年4月6日	不検出
96	いわき市	植田沖	平成29年4月10日	平成29年4月13日	不検出
97	いわき市	永崎沖	平成29年5月7日	平成29年5月11日	不検出
98	いわき市	小浜沖	平成29年5月7日	平成29年5月11日	不検出
99	いわき市	四倉沖	平成29年5月10日	平成29年5月18日	14
100	いわき市	植田沖	平成29年6月11日	平成29年6月15日	不検出
101	いわき市	小浜沖	平成29年6月18日	平成29年6月22日	不検出
102	いわき市	植田沖	平成29年7月10日	平成29年7月13日	不検出
103	広野町	広野沖	平成29年7月10日	平成29年7月13日	11
104	いわき市	小浜沖	平成29年7月23日	平成29年7月27日	不検出

No.	採取場所		採取月日	公表日	検査結果 134+137Cs
	市町村	海域			
105	いわき市	小浜沖	平成29年7月31日	平成29年8月3日	不検出
106	いわき市	小浜沖	平成29年8月7日	平成29年8月10日	不検出
107	いわき市	小浜沖	平成29年8月21日	平成29年8月24日	不検出
108	いわき市	小浜沖	平成29年9月10日	平成29年9月14日	不検出
109	いわき市	植田沖	平成29年9月17日	平成29年9月21日	不検出
110	いわき市	久之浜沖	平成29年10月2日	平成29年10月5日	10
111	いわき市	小浜沖	平成29年10月15日	平成29年10月19日	不検出
112	いわき市	小浜沖	平成29年11月19日	平成29年11月24日	不検出
113	いわき市	小浜沖	平成29年12月15日	平成29年12月21日	不検出
114	いわき市	小浜沖	平成30年2月18日	平成30年2月22日	不検出
115	いわき市	小名浜沖	平成30年2月21日	平成30年3月1日	10
116	いわき市	小浜沖	平成30年3月11日	平成30年3月15日	不検出
117	いわき市	小浜沖	平成30年3月12日	平成30年3月15日	不検出
118	いわき市	小浜沖	平成30年3月19日	平成30年3月29日	不検出
119	いわき市	小名浜沖	平成30年3月26日	平成30年3月29日	不検出
120	いわき市	小浜沖	平成30年4月9日	平成30年4月12日	不検出
121	いわき市	小浜沖	平成30年5月6日	平成30年5月10日	不検出
122	いわき市	小浜沖	平成30年5月6日	平成30年5月10日	不検出
123	いわき市	小浜沖	平成30年5月20日	平成30年5月24日	不検出
124	いわき市	小浜沖	平成30年6月10日	平成30年6月14日	不検出
125	広野町	広野沖	平成30年6月6日	平成30年6月14日	不検出
126	いわき市	小浜沖	平成30年6月17日	平成30年6月21日	不検出
127	いわき市	小浜沖	平成30年6月17日	平成30年6月21日	不検出
128	いわき市	小浜沖	平成30年6月17日	平成30年6月21日	不検出
129	いわき市	小浜沖	平成30年6月17日	平成30年6月21日	不検出
130	いわき市	勿来沖	平成30年7月2日	平成30年7月5日	不検出
131	いわき市	小浜沖	平成30年7月8日	平成30年7月12日	不検出
132	いわき市	小浜沖	平成30年7月13日	平成30年7月19日	不検出
133	いわき市	勿来沖	平成30年7月23日	平成30年7月26日	不検出
134	いわき市	勿来沖	平成30年7月23日	平成30年7月26日	不検出
135	いわき市	勿来沖	平成30年7月23日	平成30年7月26日	不検出
136	いわき市	豊間沖	平成30年7月26日	平成30年8月2日	不検出
137	いわき市	小浜沖	平成30年8月6日	平成30年8月9日	不検出
138	いわき市	小浜沖	平成30年8月20日	平成30年8月23日	不検出
139	いわき市	小浜沖	平成30年8月20日	平成30年8月23日	不検出
140	いわき市	小浜沖	平成30年8月20日	平成30年8月23日	不検出
141	いわき市	植田沖	平成30年9月3日	平成30年9月6日	不検出
142	いわき市	植田沖	平成30年9月3日	平成30年9月6日	不検出
143	いわき市	小浜沖	平成30年9月10日	平成30年9月13日	不検出
144	いわき市	豊間沖	平成30年9月20日	平成30年9月27日	不検出
145	広野町	広野沖	平成30年9月20日	平成30年9月27日	不検出
146	広野町	広野沖	平成30年9月20日	平成30年9月27日	不検出
147	いわき市	小浜沖	平成30年9月25日	平成30年10月4日	不検出
148	いわき市	小浜沖	平成30年10月14日	平成30年10月18日	不検出
149	いわき市	小浜沖	平成30年10月14日	平成30年10月18日	不検出
150	いわき市	小浜沖	平成30年11月11日	平成30年11月15日	不検出
151	いわき市	植田沖	平成30年11月19日	平成30年11月22日	不検出
152	いわき市	永崎沖	平成30年11月20日	平成30年11月29日	不検出
153	いわき市	永崎沖	平成30年11月29日	平成30年12月6日	不検出
154	いわき市	小浜沖	平成30年12月2日	平成30年12月6日	不検出
155	いわき市	植田沖	平成30年12月9日	平成30年12月13日	不検出
156	いわき市	植田沖	平成30年12月9日	平成30年12月13日	不検出

No.	採取場所		採取月日	公表日	検査結果 134+137 Cs
	市町村	海域			
157	いわき市	永崎沖	平成30年12月9日	平成30年12月13日	不検出
158	いわき市	永崎沖	平成30年12月9日	平成30年12月13日	不検出
159	いわき市	永崎沖	平成30年12月9日	平成30年12月13日	不検出
160	相馬市	原釜沖	平成30年12月10日	平成30年12月20日	不検出
161	いわき市	小浜沖	平成30年12月16日	平成30年12月20日	不検出
162	いわき市	勿来沖	平成30年12月21日	平成30年12月27日	不検出
163	相馬市	原釜沖	平成30年12月14日	平成30年12月27日	不検出
164	いわき市	植田沖	平成31年1月7日	平成31年1月10日	不検出
165	いわき市	植田沖	平成31年1月7日	平成31年1月10日	不検出
166	いわき市	植田沖	平成31年1月7日	平成31年1月10日	不検出
167	いわき市	小浜沖	平成31年1月11日	平成31年1月17日	不検出
168	いわき市	小浜沖	平成31年1月11日	平成31年1月17日	不検出
169	いわき市	小浜沖	平成31年1月11日	平成31年1月17日	不検出
170	いわき市	植田沖	平成31年1月21日	平成31年1月24日	不検出
171	いわき市	植田沖	平成31年1月21日	平成31年1月24日	不検出
172	いわき市	植田沖	平成31年1月21日	平成31年1月24日	不検出
173	いわき市	植田沖	平成31年1月21日	平成31年1月24日	不検出
174	いわき市	植田沖	平成31年1月21日	平成31年1月24日	不検出
175	いわき市	小浜沖	平成31年1月23日	平成31年1月31日	不検出
176	いわき市	小名浜沖	平成31年1月27日	平成31年1月31日	不検出
177	いわき市	小名浜沖	平成31年1月27日	平成31年1月31日	不検出
178	いわき市	小浜沖	平成31年2月7日	平成31年2月14日	不検出
179	いわき市	小浜沖	平成31年2月7日	平成31年2月14日	不検出
180	いわき市	小浜沖	平成31年2月7日	平成31年2月14日	不検出
181	いわき市	小浜沖	平成31年3月3日	平成31年3月7日	不検出
182	いわき市	小浜沖	平成31年3月3日	平成31年3月7日	不検出
183	いわき市	小浜沖	平成31年3月17日	平成31年3月22日	不検出
184	いわき市	小浜沖	平成31年4月1日	平成31年4月11日	不検出
185	いわき市	小浜沖	平成31年4月1日	平成31年4月11日	不検出
186	いわき市	小浜沖	平成31年4月1日	平成31年4月11日	不検出
187	新地町	新地沖	平成31年4月8日	平成31年4月18日	不検出
188	いわき市	豊間沖	平成31年4月7日	平成31年4月18日	不検出
189	いわき市	植田沖	平成31年4月7日	平成31年4月18日	不検出
190	いわき市	植田沖	平成31年4月7日	平成31年4月18日	不検出
191	いわき市	植田沖	平成31年4月7日	平成31年4月18日	不検出
192	いわき市	江名沖	平成31年4月10日	平成31年4月18日	不検出
193	いわき市	小浜沖	平成31年4月12日	平成31年4月25日	不検出
194	いわき市	永崎沖	平成31年4月21日	令和1年5月9日	不検出
195	いわき市	永崎沖	平成31年4月21日	令和1年5月9日	不検出
196	相馬市	大浜沖	令和1年5月8日	令和1年5月16日	不検出
197	いわき市	豊間沖	令和1年5月14日	令和1年5月23日	不検出
198	いわき市	小浜沖	令和1年5月19日	令和1年5月30日	不検出
199	いわき市	小浜沖	令和1年5月19日	令和1年5月30日	不検出
200	いわき市	小浜沖	令和1年5月19日	令和1年5月30日	不検出
201	いわき市	小名浜沖	令和1年5月31日	令和1年6月13日	不検出
202	いわき市	小浜沖	令和1年6月2日	令和1年6月13日	不検出
203	いわき市	小浜沖	令和1年6月2日	令和1年6月13日	不検出
204	いわき市	小浜沖	令和1年6月2日	令和1年6月13日	不検出
205	広野町	広野沖	令和1年6月6日	令和1年6月13日	不検出
206	いわき市	小浜沖	令和1年6月9日	令和1年6月20日	不検出
207	いわき市	小浜沖	令和1年6月9日	令和1年6月20日	不検出
208	いわき市	永崎沖	令和1年6月19日	令和1年6月27日	不検出

No.	採取場所		採取月日	公表日	検査結果 134+137Cs
	市町村	海域			
209	広野町	広野沖	令和1年6月23日	令和1年7月4日	不検出
210	いわき市	勿来沖	令和1年7月1日	令和1年7月11日	不検出
211	いわき市	小浜沖	令和1年7月12日	令和1年7月18日	不検出
212	いわき市	小浜沖	令和1年7月12日	令和1年7月18日	不検出
213	いわき市	勿来沖	令和1年7月21日	令和1年8月1日	不検出
214	いわき市	勿来沖	令和1年7月21日	令和1年8月1日	不検出
215	いわき市	勿来沖	令和1年7月21日	令和1年8月1日	不検出
216	いわき市	勿来沖	令和1年7月21日	令和1年8月1日	不検出
217	いわき市	小浜沖	令和1年7月21日	令和1年8月1日	不検出
218	いわき市	小浜沖	令和1年7月21日	令和1年8月1日	不検出
219	いわき市	小浜沖	令和1年7月21日	令和1年8月1日	不検出

※不検出・・・検出下限値(16Bq/kg程度)未滿

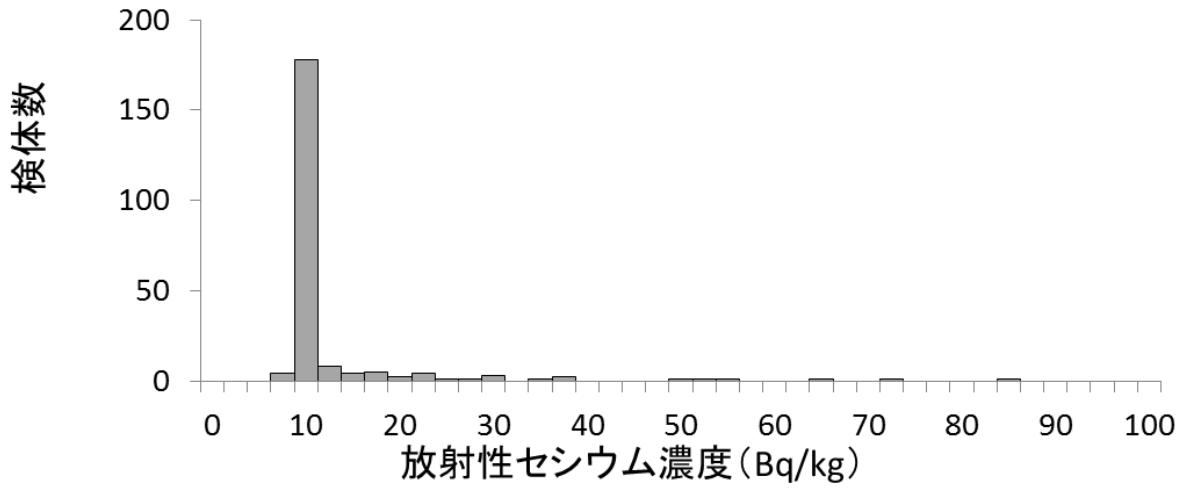


図1 むらそいの値別検体数(平成25年12月8日以降)

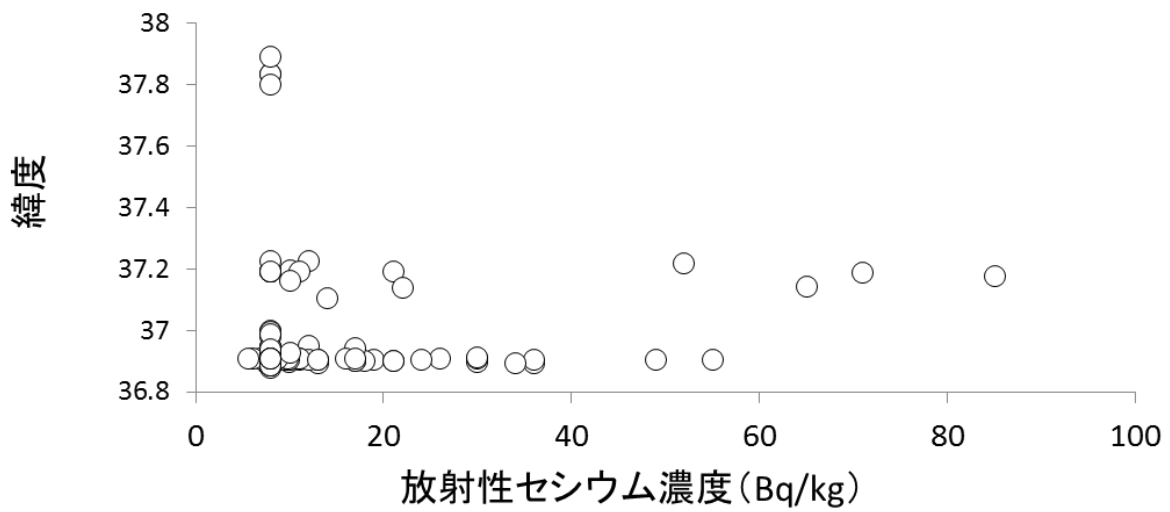


図2 むらそいの緯度別検出状況(平成25年12月8日以降)

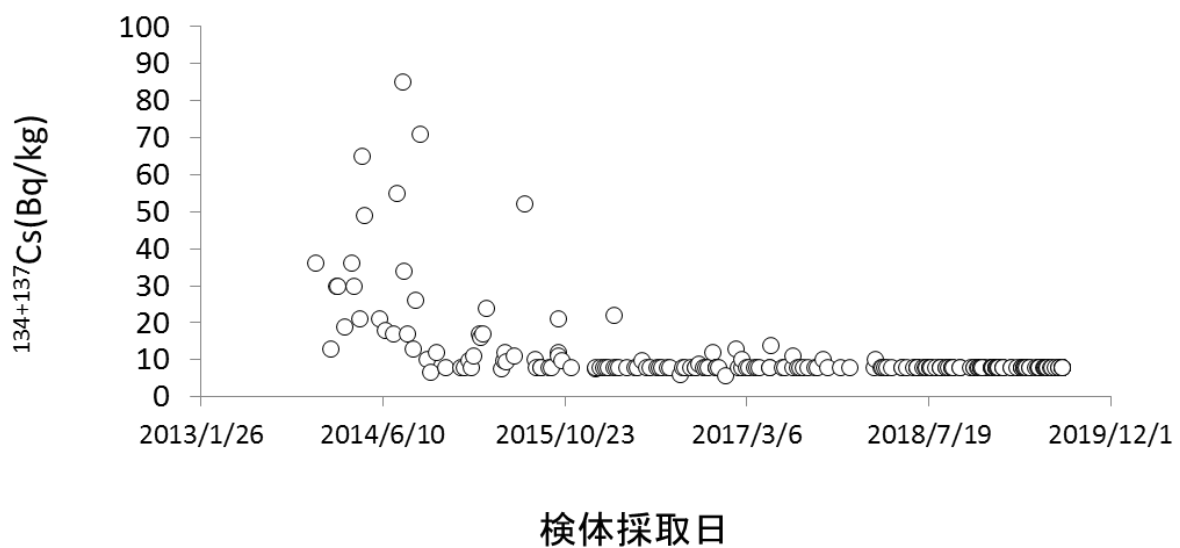


図3 むらそいの検出結果(平成25年12月8日以降)

※不検出の場合  $^{134}\text{Cs}$ 、 $^{137}\text{Cs}$  合算値として 8Bq/kg を代入し作図した。

## 1 解除を申請する理由

平成23年6月27日に出荷制限が指示され、平成27年8月23日に採取したあゆから110Bq/kgが検出されて以降、平成27年8月25日から令和元年7月15日に福島県内の阿武隈川のうち信夫ダムの下流（支流を含む。）において採捕されたあゆについて、406検体の検査を実施したところ、検出された放射性セシウムの平均値は17 Bq/kg、最大値は100 Bq/kgであり、安定して基準値を下回っていることが確認されたため（図1、2、3、表1、2参照）。

## 2 阿武隈川のあゆの出荷制限解除計画

### (1) 出荷制限を解除する範囲

福島県内の阿武隈川のうち信夫ダムの下流（支流を含む。）

## 3 解除後の出荷管理計画

### (1) 解除後のモニタリング計画

県は出荷制限が解除された後も、福島県内の阿武隈川のうち信夫ダムの下流（支流を含む。）において毎週2～3箇所ですamplingを行い、検査を実施する。

市町村	区域	解除後の <sup>134+137</sup> Csモニタリング計画
福島市、桑折町、伊達市、国見町、川俣町	福島県内の阿武隈川のうち信夫ダムの下流（支流を含む。）の2～3箇所	漁期前から漁期中の5～12月の毎週

分析機関：福島県農業総合センター

### (2) 出荷者の対策

県は、関係漁業協同組合に対し以下の指導を行う。

漁開始前において、福島県内の阿武隈川のうち信夫ダムの下流（支流を含む。）の検査結果が確認されるまでは、所属組合員や既に年券等遊漁承認証を購入した遊漁者に対して、あゆを採捕地点から持ち出さないよう周知し、監視員による巡回指導を実施すること。また、出荷制限が指示されているいわな、うぐい、うなぎ、ふな、やまめを混獲してしまった際は採捕地点から持ち出さないように周知し、監視員による巡回指導を実施すること。

### (3) モニタリング調査により基準値を超える結果が判明した場合の対応

基準値を超える結果が得られた場合には、県は即時に関係漁業協同組合に対し解除された全範囲におけるあゆの出荷自粛を求める。



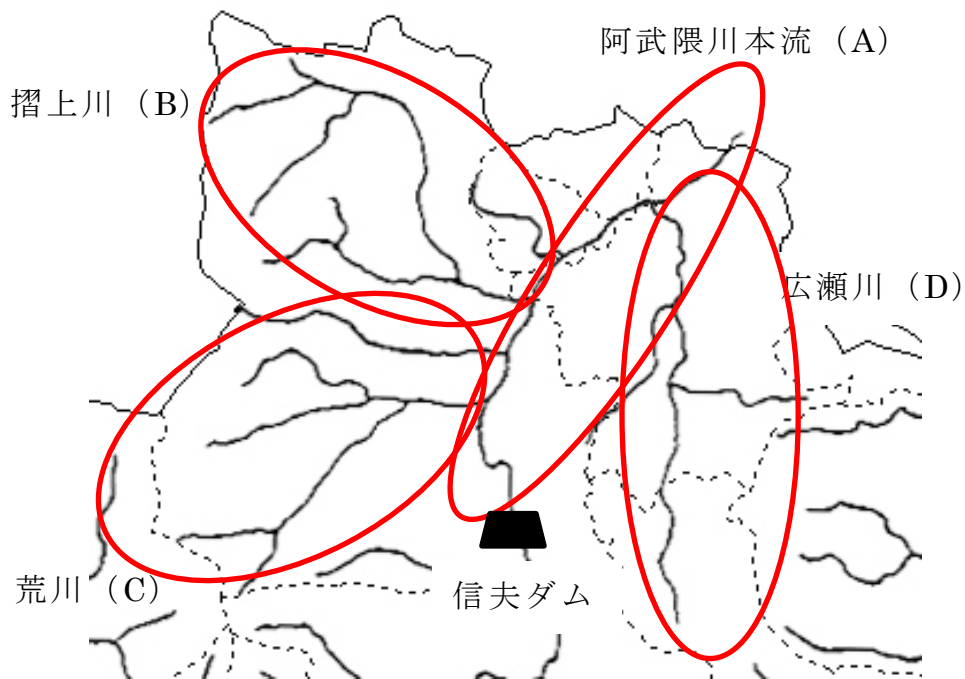


図1 福島県内の阿武隈川のうち信夫ダムの下流 あゆ検査位置

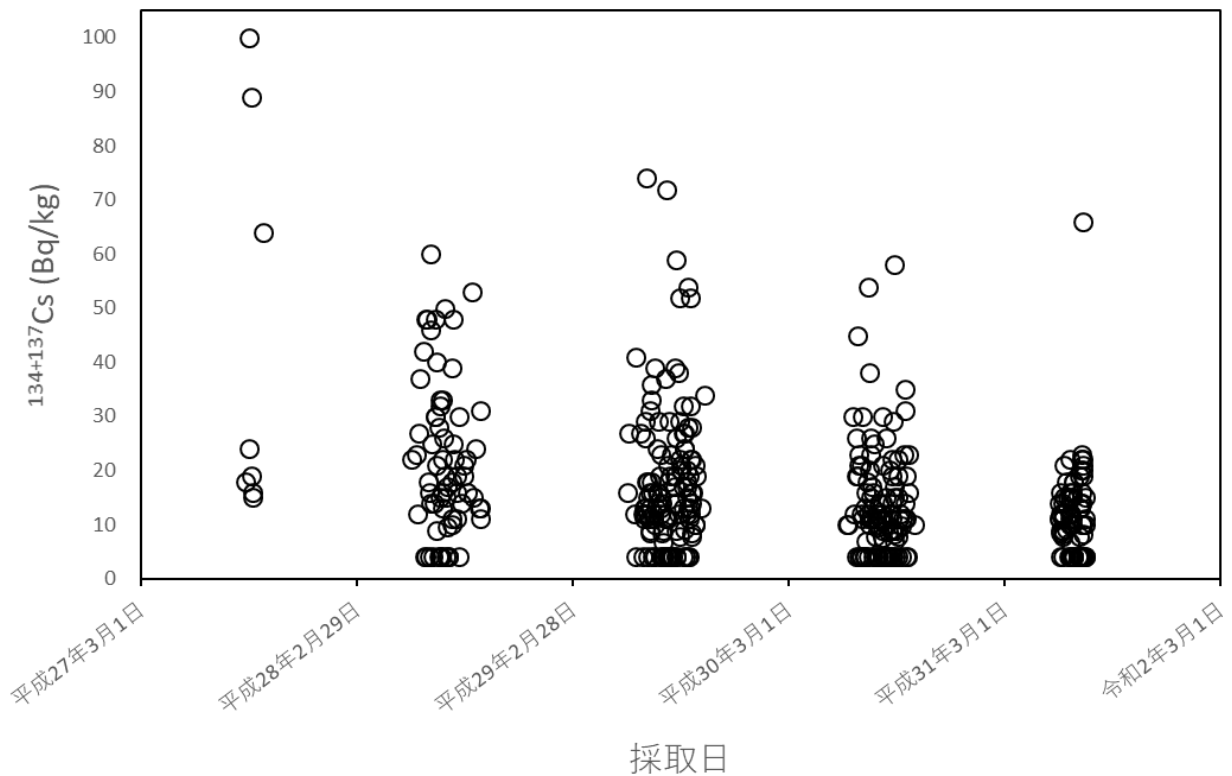


図2 福島県内の阿武隈川のうち信夫ダムの下流 あゆ検査結果の経過（平成27年8月25日以降）

※不検出の場合 134Cs、137Cs 合算値として 4Bq/kg を代入し作図した。

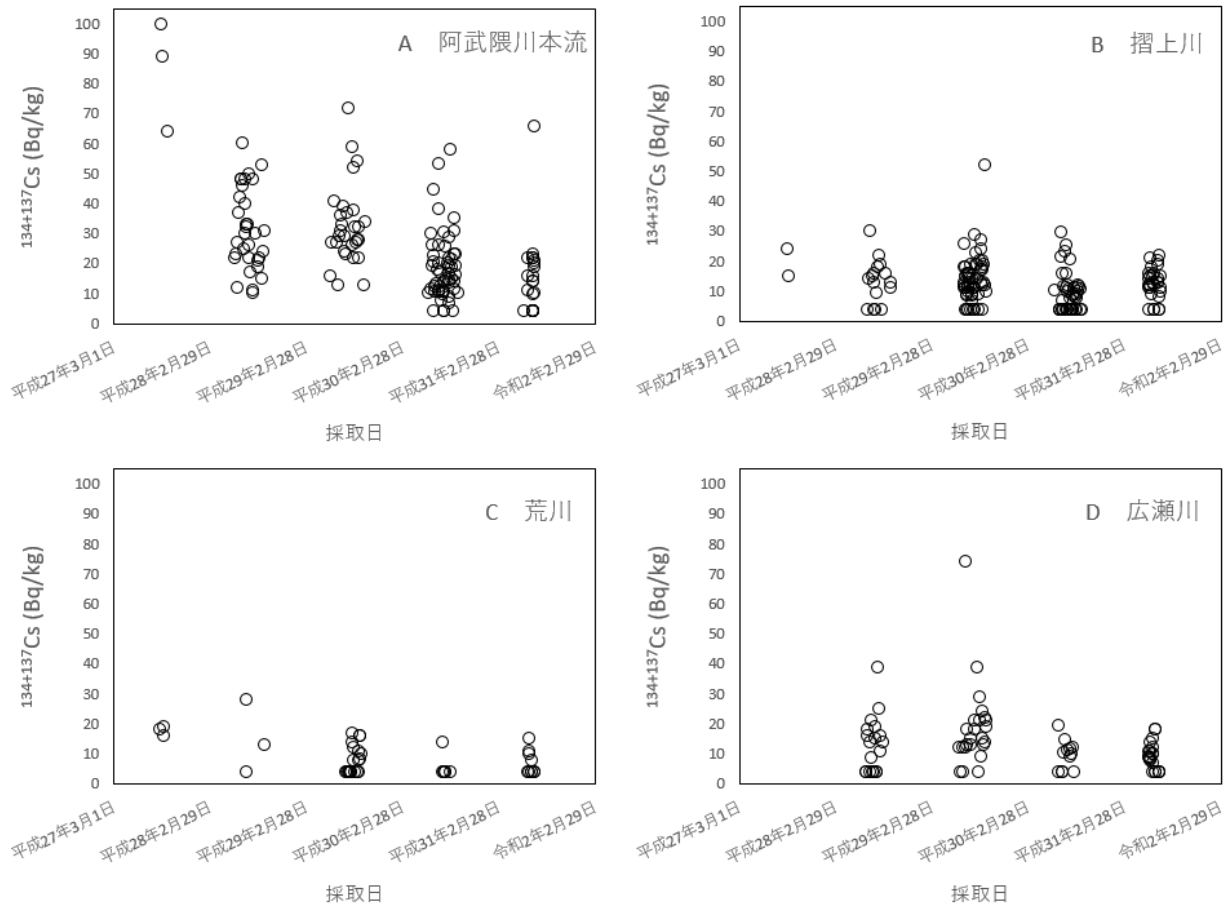


図3 福島県内の阿武隈川のうち信夫ダムの下流 区域別あゆ検査結果の経過（平成27年8月25日以降）

※不検出の場合  $^{134}\text{Cs}$ 、 $^{137}\text{Cs}$  合算値として  $4\text{Bq/kg}$  を代入し作図した。

表1 福島県内の阿武隈川のうち信夫ダムの下流 あゆ検査結果

No.	市町村	河川・湖沼	採取日	<sup>134+137</sup> Cs (Bq/kg)	地図番号 (図1-1)
1	福島市	阿武隈川	平成23年6月7日	1200	A
2	福島市	阿武隈川	平成23年6月10日	1310	A
3	福島市	阿武隈川	平成23年6月12日	710	A
4	福島市	阿武隈川	平成23年6月12日	620	A
5	伊達市	阿武隈川	平成23年6月18日	1260	A
6	福島市	阿武隈川	平成23年6月19日	490	A
7	伊達市	阿武隈川	平成23年6月25日	2080	A
8	福島市	阿武隈川	平成23年6月24日	1120	A
9	伊達市	阿武隈川	平成23年7月3日	840	A
10	福島市	阿武隈川	平成23年7月3日	460	A
11	福島市	阿武隈川	平成23年7月10日	89	A
12	伊達市	阿武隈川	平成23年7月9日	1610	A
13	伊達市	阿武隈川	平成23年7月16日	1170	A
14	福島市	阿武隈川	平成23年7月17日	165	A
15	福島市	阿武隈川	平成23年7月24日	400	A
16	伊達市	阿武隈川	平成23年7月24日	1240	A
17	福島市	阿武隈川	平成23年8月17日	350	A
18	伊達市	阿武隈川	平成23年8月27日	810	A
19	伊達市	阿武隈川	平成23年9月5日	650	A
20	伊達市	阿武隈川	平成23年9月11日	1120	A
21	伊達市	阿武隈川	平成23年9月12日	780	A
22	伊達市	阿武隈川	平成24年6月12日	170	A
23	福島市	阿武隈川	平成24年7月3日	170	A
24	福島市	摺上川支流小川	平成24年7月14日	75	B
25	福島市	摺上川	平成24年7月15日	100	B
26	伊達市	阿武隈川	平成24年7月16日	90	A
27	福島市	摺上川	平成24年7月29日	39	B
28	福島市	荒川	平成24年7月29日	39	C
29	福島市	摺上川	平成24年8月5日	35	B
30	福島市	阿武隈川	平成24年8月26日	94	A
31	福島市	摺上川支流小川	平成24年9月1日	74	B
32	福島市	摺上川	平成24年9月2日	120	B
33	伊達市	阿武隈川	平成24年9月12日	280	A
34	福島市	阿武隈川	平成25年6月12日	99	A
35	福島市	荒川	平成25年6月13日	検出せず	C
36	福島市	荒川	平成25年6月14日	49	C
37	伊達市	阿武隈川	平成25年6月23日	83	A
38	福島市	小川	平成25年6月28日	20	B
39	福島市	摺上川	平成25年7月7日	52	B
40	伊達市	阿武隈川	平成25年7月9日	200	A
41	伊達市	阿武隈川	平成25年8月10日	96	A
42	福島市	摺上川	平成25年8月11日	23	B
43	福島市	荒川	平成25年8月11日	53	C
44	伊達市	阿武隈川	平成25年8月12日	92	A
45	福島市	摺上川	平成25年8月25日	40	B
46	福島市	小川	平成25年8月25日	22	B
47	伊達市	阿武隈川	平成25年9月4日	56	A
48	伊達市	阿武隈川	平成25年9月17日	43	A
49	福島市	摺上川	平成25年9月29日	41	B
50	福島市	小川	平成25年9月29日	22	B
51	福島市	摺上川	平成25年10月12日	41	B
52	桑折町	阿武隈川	平成26年6月21日	66	A
53	福島市	摺上川	平成26年7月6日	18	B
54	福島市	阿武隈川	平成26年7月14日	50	A
55	福島市	阿武隈川	平成26年7月22日	43	A

No.	市町村	河川・湖沼	採取日	<sup>134+137</sup> Cs (Bq/kg)	地図番号 (図1-1)
56	桑折町	阿武隈川	平成26年7月23日	30	A
57	福島市	摺上川	平成26年7月27日	15	B
58	福島市	阿武隈川	平成26年7月31日	20	A
59	伊達市	広瀬川	平成26年8月1日	12	D
60	福島市	荒川	平成26年8月3日	13	C
61	福島市	阿武隈川	平成26年8月3日	59	A
62	福島市	小川	平成26年8月3日	11	B
63	福島市	阿武隈川	平成26年8月6日	25	A
64	伊達市	広瀬川	平成26年8月7日	130	D
65	福島市	摺上川	平成26年8月17日	19	B
66	福島市	阿武隈川	平成26年8月19日	80	A
67	伊達市	広瀬川	平成26年8月21日	20	D
68	桑折町	阿武隈川	平成26年8月23日	51	A
69	福島市	小川	平成26年8月24日	47	B
70	福島市	阿武隈川	平成26年8月25日	50	A
71	福島市	摺上川	平成26年8月31日	20	B
72	伊達市	広瀬川	平成26年9月4日	67	D
73	伊達市	阿武隈川	平成26年9月6日	26	A
74	福島市	小川	平成26年9月7日	26	B
75	福島市	阿武隈川	平成26年9月9日	35	A
76	伊達市	広瀬川	平成26年9月13日	23	D
77	桑折町	阿武隈川	平成26年9月14日	51	A
78	福島市	摺上川	平成26年9月21日	27	B
79	伊達市	広瀬川	平成26年9月23日	37	D
80	福島市	小川	平成26年10月5日	42	B
81	福島市	阿武隈川	平成27年6月10日	80	A
82	福島市	摺上川	平成27年6月10日	62	B
83	福島市	荒川	平成27年6月11日	85	C
84	伊達市	阿武隈川	平成27年6月24日	71	A
85	伊達市	広瀬川	平成27年7月1日	100	D
86	福島市	摺上川	平成27年7月5日	検出せず	B
87	伊達市	広瀬川	平成27年7月8日	21	D
88	伊達市	広瀬川	平成27年7月12日	9.0	D
89	伊達市	阿武隈川	平成27年7月16日	30	A
90	福島市	摺上川	平成27年7月19日	11	B
91	伊達市	広瀬川	平成27年7月22日	76	D
92	桑折町	阿武隈川	平成27年7月26日	46	A
93	福島市	阿武隈川	平成27年7月28日	49	A
94	伊達市	広瀬川	平成27年7月30日	13	D
95	福島市	摺上川	平成27年8月2日	検出せず	B
96	伊達市	阿武隈川	平成27年8月8日	14	A
97	桑折町	阿武隈川	平成27年8月10日	18	A
98	福島市	摺上川	平成27年8月10日	19	B
99	福島市	摺上川	平成27年8月13日	29	B
100	福島市	摺上川	平成27年8月15日	26	B
101	福島市	摺上川	平成27年8月16日	16	B
102	伊達市	広瀬川	平成27年8月20日	52	D
103	福島市	摺上川	平成27年8月22日	15	B
104	福島市	阿武隈川	平成27年8月23日	110	A
105	福島市	摺上川	平成27年8月23日	20	B
106	福島市	荒川	平成27年8月25日	18	C
107	伊達市	阿武隈川	平成27年8月30日	100	A
108	福島市	摺上川	平成27年8月30日	24	B
109	福島市	阿武隈川	平成27年9月3日	89	A

次ページへ続く

No.	市町村	河川・湖沼	採取日	<sup>134+137</sup> Cs (Bq/kg)	地図番号 (図1-1)
110	福島市	荒川	平成27年9月4日	19	C
111	福島市	荒川	平成27年9月5日	16	C
112	福島市	摺上川	平成27年9月6日	15	B
113	福島市	阿武隈川	平成27年9月23日	64	A
114	伊達市	阿武隈川	平成28年6月1日	22	A
115	桑折町	阿武隈川	平成28年6月9日	23	A
116	国見町	阿武隈川	平成28年6月11日	12	A
117	福島市	阿武隈川	平成28年6月12日	27	A
118	福島市	阿武隈川	平成28年6月15日	37	A
119	福島市	阿武隈川	平成28年6月20日	42	A
120	伊達市	広瀬川	平成28年6月23日	検出せず	D
121	伊達市	広瀬川	平成28年6月24日	検出せず	D
122	伊達市	阿武隈川	平成28年6月25日	48	A
123	福島市	阿武隈川	平成28年6月27日	48	A
124	伊達市	広瀬川	平成28年6月29日	18	D
125	伊達市	広瀬川	平成28年6月30日	16	D
126	福島市	摺上川	平成28年7月1日	検出せず	B
127	福島市	阿武隈川	平成28年7月2日	46	A
128	福島市	阿武隈川	平成28年7月3日	60	A
129	福島市	摺上川	平成28年7月3日	14	B
130	福島市	阿武隈川	平成28年7月4日	25	A
131	伊達市	広瀬川	平成28年7月7日	検出せず	D
132	伊達市	広瀬川	平成28年7月8日	14	D
133	福島市	摺上川	平成28年7月10日	30	B
134	伊達市	阿武隈川	平成28年7月11日	48	A
135	福島市	阿武隈川	平成28年7月11日	30	A
136	伊達市	広瀬川	平成28年7月12日	21	D
137	福島市	阿武隈川	平成28年7月13日	40	A
138	伊達市	広瀬川	平成28年7月13日	8.8	D
139	福島市	荒川	平成28年7月16日	28	C
140	福島市	荒川	平成28年7月17日	検出せず	C
141	桑折町	阿武隈川	平成28年7月18日	32	A
142	福島市	阿武隈川	平成28年7月18日	33	A
143	福島市	摺上川	平成28年7月20日	15	B
144	福島市	摺上川	平成28年7月21日	検出せず	B
145	伊達市	広瀬川	平成28年7月20日	検出せず	D
146	伊達市	広瀬川	平成28年7月21日	検出せず	D
147	福島市	阿武隈川	平成28年7月23日	33	A
148	福島市	摺上川	平成28年7月23日	13	B
149	福島市	阿武隈川	平成28年7月24日	22	A
150	福島市	摺上川	平成28年7月24日	16	B
151	福島市	阿武隈川	平成28年7月25日	26	A
152	桑折町	阿武隈川	平成28年7月28日	50	A
153	伊達市	広瀬川	平成28年7月28日	19	D
154	伊達市	広瀬川	平成28年7月29日	15	D
155	福島市	摺上川	平成28年7月30日	検出せず	B
156	福島市	阿武隈川	平成28年7月31日	17	A
157	福島市	摺上川	平成28年7月31日	9.5	B
158	伊達市	広瀬川	平成28年8月2日	検出せず	D
159	伊達市	広瀬川	平成28年8月3日	検出せず	D
160	伊達市	阿武隈川	平成28年8月8日	11	A
161	福島市	阿武隈川	平成28年8月8日	10	A
162	福島市	摺上川	平成28年8月8日	18	B
163	伊達市	広瀬川	平成28年8月9日	39	D
164	福島市	阿武隈川	平成28年8月10日	48	A
165	伊達市	広瀬川	平成28年8月10日	25	D

No.	市町村	河川・湖沼	採取日	$^{134+137}\text{Cs}$ (Bq/kg)	地図番号 (図1-1)
166	福島市	摺上川	平成28年8月13日	22	B
167	福島市	摺上川	平成28年8月16日	19	B
168	伊達市	広瀬川	平成28年8月16日	16	D
169	伊達市	広瀬川	平成28年8月17日	11	D
170	福島市	阿武隈川	平成28年8月21日	30	A
171	福島市	摺上川	平成28年8月21日	検出せず	B
172	伊達市	広瀬川	平成28年8月25日	14	D
173	伊達市	阿武隈川	平成28年8月28日	19	A
174	福島市	阿武隈川	平成28年8月28日	21	A
175	福島市	阿武隈川	平成28年9月1日	22	A
176	福島市	摺上川	平成28年9月4日	16	B
177	福島市	阿武隈川	平成28年9月11日	53	A
178	桑折町	阿武隈川	平成28年9月14日	15	A
179	福島市	阿武隈川	平成28年9月17日	24	A
180	福島市	摺上川	平成28年9月24日	13	B
181	伊達市	阿武隈川	平成28年9月25日	31	A
182	福島市	荒川	平成28年9月25日	13	C
183	福島市	摺上川	平成28年9月25日	11	B
184	伊達市	阿武隈川	平成29年6月1日	16	A
185	福島市	阿武隈川	平成29年6月3日	27	A
186	伊達市	広瀬川	平成29年6月14日	12	D
187	伊達市	広瀬川	平成29年6月15日	検出せず	D
188	桑折町	阿武隈川	平成29年6月16日	41	A
189	福島市	阿武隈川	平成29年6月24日	27	A
190	伊達市	広瀬川	平成29年6月27日	12	D
191	伊達市	広瀬川	平成29年6月28日	検出せず	D
192	福島市	摺上川	平成29年6月30日	11	B
193	伊達市	阿武隈川	平成29年6月30日	13	A
194	福島市	赤川	平成29年7月2日	12	B
195	福島市	阿武隈川	平成29年7月2日	29	A
196	福島市	小川	平成29年7月2日	26	B
197	福島市	摺上川	平成29年7月2日	13	B
198	福島市	摺上川	平成29年7月3日	18	B
199	伊達市	広瀬川	平成29年7月4日	74	D
200	伊達市	広瀬川	平成29年7月5日	12	D
201	福島市	赤川	平成29年7月6日	18	B
202	福島市	小川	平成29年7月6日	検出せず	B
203	福島市	摺上川	平成29年7月6日	15	B
204	福島市	摺上川	平成29年7月8日	11	B
205	福島市	小川	平成29年7月9日	16	B
206	福島市	摺上川	平成29年7月9日	8.8	B
207	福島市	摺上川	平成29年7月10日	8.5	B
208	伊達市	広瀬川	平成29年7月10日	13	D
209	福島市	阿武隈川	平成29年7月11日	36	A
210	伊達市	広瀬川	平成29年7月11日	18	D
211	福島市	阿武隈川	平成29年7月10日	31	A
212	伊達市	阿武隈川	平成29年7月12日	33	A
213	福島市	摺上川	平成29年7月13日	検出せず	B
214	福島市	摺上川	平成29年7月14日	16	B
215	福島市	摺上川	平成29年7月15日	11	B
216	福島市	摺上川	平成29年7月16日	12	B
217	福島市	阿武隈川	平成29年7月17日	39	A
218	福島市	摺上川	平成29年7月17日	検出せず	B
219	福島市	摺上川	平成29年7月18日	10	B
220	福島市	摺上川	平成29年7月19日	13	B
221	福島市	阿武隈川	平成29年7月21日	24	A
222	福島市	摺上川	平成29年7月21日	16	B

No.	市町村	河川・湖沼	採取日	<sup>134+137</sup> Cs (Bq/kg)	地図番号 (図1-1)
223	福島市	摺上川	平成29年7月22日	14	B
224	福島市	摺上川	平成29年7月23日	16	B
225	福島市	阿武隈川	平成29年7月24日	29	A
226	福島市	小川	平成29年7月25日	19	B
227	伊達市	阿武隈川	平成29年7月27日	23	A
228	福島市	摺上川	平成29年7月27日	12	B
229	伊達市	広瀬川	平成29年7月27日	13	D
230	福島市	摺上川	平成29年7月28日	検出せず	B
231	伊達市	広瀬川	平成29年7月28日	15	D
232	福島市	摺上川	平成29年7月29日	8.5	B
233	福島市	荒川	平成29年7月30日	検出せず	C
234	福島市	摺上川	平成29年7月30日	14	B
235	福島市	摺上川	平成29年7月31日	8.8	B
236	福島市	荒川	平成29年8月1日	検出せず	C
237	福島市	摺上川	平成29年8月1日	6.7	B
238	福島市	摺上川	平成29年8月3日	検出せず	B
239	福島市	阿武隈川	平成29年8月4日	37	A
240	福島市	摺上川	平成29年8月4日	11	B
241	福島市	阿武隈川	平成29年8月7日	72	A
242	福島市	荒川	平成29年8月7日	検出せず	C
243	福島市	摺上川	平成29年8月7日	11	B
244	福島市	摺上川	平成29年8月8日	11	B
245	伊達市	広瀬川	平成29年8月8日	21	D
246	福島市	摺上川	平成29年8月9日	検出せず	B
247	伊達市	広瀬川	平成29年8月9日	18	D
248	福島市	荒川	平成29年8月10日	検出せず	C
249	福島市	摺上川	平成29年8月11日	29	B
250	福島市	荒川	平成29年8月12日	検出せず	C
251	福島市	摺上川	平成29年8月13日	19	B
252	福島市	摺上川	平成29年8月14日	23	B
253	福島市	荒川	平成29年8月15日	検出せず	C
254	福島市	荒川	平成29年8月16日	検出せず	C
255	福島市	荒川	平成29年8月20日	17	C
256	福島市	摺上川	平成29年8月20日	19	B
257	福島市	摺上川	平成29年8月21日	14	B
258	伊達市	広瀬川	平成29年8月21日	39	D
259	伊達市	阿武隈川	平成29年8月22日	26	A
260	福島市	摺上川	平成29年8月22日	8.9	B
261	伊達市	広瀬川	平成29年8月22日	検出せず	D
262	桑折町	阿武隈川	平成29年8月23日	59	A
263	福島市	荒川	平成29年8月23日	14	C
264	福島市	摺上川	平成29年8月23日	検出せず	B
265	福島市	阿武隈川	平成29年8月27日	38	A
266	福島市	荒川	平成29年8月27日	12	C
267	福島市	阿武隈川	平成29年8月28日	52	A
268	福島市	荒川	平成29年8月28日	7.9	C
269	福島市	阿武隈川	平成29年8月29日	22	A
270	伊達市	広瀬川	平成29年8月29日	29	D
271	福島市	小川	平成29年8月30日	20	B
272	伊達市	広瀬川	平成29年8月30日	21	D
273	福島市	阿武隈川	平成29年9月3日	32	A
274	福島市	荒川	平成29年9月3日	検出せず	C
275	福島市	摺上川	平成29年9月3日	13	B
276	福島市	小川	平成29年9月4日	27	B
277	福島市	摺上川	平成29年9月4日	17	B
278	福島市	阿武隈川	平成29年9月5日	27	A
279	福島市	小川	平成29年9月5日	24	B

No.	市町村	河川・湖沼	採取日	<sup>134+137</sup> Cs (Bq/kg)	地図番号 (図1-1)
280	伊達市	広瀬川	平成29年9月5日	9.2	D
281	伊達市	広瀬川	平成29年9月6日	24	D
282	福島市	摺上川	平成29年9月8日	検出せず	B
283	福島市	小川	平成29年9月9日	18	B
284	福島市	摺上川	平成29年9月9日	12	B
285	福島市	小川	平成29年9月10日	20	B
286	福島市	摺上川	平成29年9月10日	17	B
287	伊達市	広瀬川	平成29年9月10日	15	D
288	伊達市	広瀬川	平成29年9月11日	13	D
289	桑折町	阿武隈川	平成29年9月12日	54	A
290	福島市	摺上川	平成29年9月13日	19	B
291	福島市	阿武隈川	平成29年9月11日	28	A
292	福島市	荒川	平成29年9月12日	検出せず	C
293	福島市	荒川	平成29年9月13日	検出せず	C
294	福島市	荒川	平成29年9月14日	11	C
295	伊達市	阿武隈川	平成29年9月15日	22	A
296	福島市	摺上川	平成29年9月15日	13	B
297	福島市	阿武隈川	平成29年9月16日	32	A
298	福島市	小川	平成29年9月16日	52	B
299	福島市	摺上川	平成29年9月16日	12	B
300	福島市	阿武隈川	平成29年9月17日	28	A
301	福島市	荒川	平成29年9月17日	7.8	C
302	伊達市	広瀬川	平成29年9月17日	14	D
303	福島市	荒川	平成29年9月18日	8.4	C
304	伊達市	広瀬川	平成29年9月18日	22	D
305	福島市	荒川	平成29年9月18日	16	C
306	福島市	荒川	平成29年9月19日	16	C
307	福島市	荒川	平成29年9月24日	10	C
308	福島市	摺上川	平成29年9月24日	10	B
309	伊達市	広瀬川	平成29年9月24日	21	D
310	伊達市	広瀬川	平成29年9月25日	19	D
311	伊達市	阿武隈川	平成29年10月3日	13	A
312	伊達市	阿武隈川	平成29年10月9日	34	A
313	伊達市	阿武隈川	平成30年6月8日	10	A
314	福島市	小川	平成30年6月10日	10	B
315	福島市	阿武隈川	平成30年6月17日	30	A
316	福島市	阿武隈川	平成30年6月19日	12	A
317	伊達市	阿武隈川	平成30年6月23日	26	A
318	福島市	阿武隈川	平成30年6月24日	19	A
319	伊達市	広瀬川	平成30年6月24日	検出せず	D
320	福島市	阿武隈川	平成30年6月26日	45	A
321	伊達市	広瀬川	平成30年6月26日	19	D
322	福島市	阿武隈川	平成30年6月27日	検出せず	A
323	福島市	阿武隈川	平成30年6月27日	23	A
324	桑折町	阿武隈川	平成30年6月28日	21	A
325	福島市	阿武隈川	平成30年7月1日	12	A
326	福島市	摺上川	平成30年7月1日	検出せず	B
327	福島市	摺上川	平成30年7月1日	検出せず	B
328	福島市	摺上川	平成30年7月1日	検出せず	B
329	福島市	小川	平成30年7月2日	21	B
330	福島市	阿武隈川	平成30年7月3日	11	A
331	福島市	摺上川	平成30年7月4日	30	B
332	福島市	阿武隈川	平成30年7月8日	13	A
333	福島市	摺上川	平成30年7月8日	検出せず	B
334	福島市	摺上川	平成30年7月8日	検出せず	B
335	伊達市	広瀬川	平成30年7月8日	検出せず	D
336	伊達市	広瀬川	平成30年7月8日	検出せず	D



No.	市町村	河川・湖沼	採取日	<sup>134+137</sup> Cs (Bq/kg)	地図番号 (図1-1)
337	福島市	小川	平成30年7月10日	16	B
338	福島市	摺上川	平成30年7月10日	7.0	B
339	福島市	阿武隈川	平成30年7月11日	18	A
340	伊達市	阿武隈川	平成30年7月14日	54	A
341	福島市	小川	平成30年7月14日	12	B
342	福島市	摺上川	平成30年7月14日	検出せず	B
343	福島市	阿武隈川	平成30年7月15日	20	A
344	福島市	阿武隈川	平成30年7月15日	38	A
345	福島市	阿武隈川	平成30年7月16日	11	A
346	伊達市	広瀬川	平成30年7月16日	10	D
347	福島市	阿武隈川	平成30年7月17日	11	A
348	福島市	小川	平成30年7月17日	23	B
349	伊達市	広瀬川	平成30年7月17日	15	D
350	福島市	阿武隈川	平成30年7月18日	26	A
351	桑折町	阿武隈川	平成30年7月20日	17	A
352	福島市	摺上川	平成30年7月21日	16	B
353	福島市	摺上川	平成30年7月21日	検出せず	B
354	福島市	阿武隈川	平成30年7月22日	13	A
355	福島市	摺上川	平成30年7月22日	11	B
356	福島市	小川	平成30年7月24日	25	B
357	福島市	阿武隈川	平成30年7月25日	7.8	A
358	伊達市	広瀬川	平成30年7月27日	11	D
359	福島市	摺上川	平成30年7月27日	検出せず	B
360	福島市	摺上川	平成30年7月28日	12	B
361	福島市	阿武隈川	平成30年7月29日	9.6	A
362	福島市	荒川	平成30年7月29日	検出せず	C
363	福島市	摺上川	平成30年7月29日	検出せず	B
364	福島市	摺上川	平成30年7月30日	10	B
365	福島市	荒川	平成30年8月1日	14	C
366	伊達市	阿武隈川	平成30年8月2日	11	A
367	福島市	小川	平成30年8月2日	11	B
368	桑折町	阿武隈川	平成30年8月6日	11	A
369	福島市	阿武隈川	平成30年8月6日	検出せず	A
370	福島市	阿武隈川	平成30年8月6日	検出せず	A
371	福島市	阿武隈川	平成30年8月6日	30	A
372	桑折町	阿武隈川	平成30年8月6日	14	A
373	福島市	荒川	平成30年8月6日	検出せず	C
374	福島市	小川	平成30年8月6日	21	B
375	福島市	摺上川	平成30年8月6日	検出せず	B
376	福島市	摺上川	平成30年8月6日	7.6	B
377	伊達市	広瀬川	平成30年8月6日	8.9	D
378	伊達市	広瀬川	平成30年8月6日	12	D
379	福島市	荒川	平成30年8月8日	検出せず	C
380	福島市	阿武隈川	平成30年8月12日	26	A
381	福島市	荒川	平成30年8月12日	検出せず	C
382	福島市	摺上川	平成30年8月12日	検出せず	B
383	伊達市	広瀬川	平成30年8月13日	10	D
384	桑折町	阿武隈川	平成30年8月13日	15	A
385	福島市	摺上川	平成30年8月14日	検出せず	B
386	福島市	摺上川	平成30年8月16日	8.7	B
387	福島市	摺上川	平成30年8月16日	検出せず	B
388	福島市	摺上川	平成30年8月17日	検出せず	B
389	福島市	阿武隈川	平成30年8月19日	20	A
390	福島市	摺上川	平成30年8月19日	検出せず	B
391	伊達市	広瀬川	平成30年8月19日	12	D
392	伊達市	阿武隈川	平成30年8月22日	19	A
393	福島市	阿武隈川	平成30年8月22日	9.1	A
394	伊達市	広瀬川	平成30年8月22日	検出せず	D

No.	市町村	河川・湖沼	採取日	<sup>134+137</sup> Cs (Bq/kg)	地図番号 (図1-1)
395	福島市	阿武隈川	平成30年8月23日	14	A
396	福島市	阿武隈川	平成30年8月23日	22	A
397	福島市	摺上川	平成30年8月22日	11	B
398	福島市	摺上川	平成30年8月24日	8.9	B
399	福島市	阿武隈川	平成30年8月25日	29	A
400	福島市	摺上川	平成30年8月25日	検出せず	B
401	桑折町	阿武隈川	平成30年8月26日	15	A
402	福島市	阿武隈川	平成30年8月26日	17	A
403	福島市	阿武隈川	平成30年8月26日	6.9	A
404	福島市	摺上川	平成30年8月26日	8.3	B
405	福島市	荒川	平成30年8月28日	検出せず	C
406	福島市	摺上川	平成30年8月30日	9.0	B
407	桑折町	阿武隈川	平成30年8月27日	58	A
408	桑折町	阿武隈川	平成30年9月2日	15	A
409	桑折町	阿武隈川	平成30年9月2日	19	A
410	福島市	阿武隈川	平成30年9月2日	22	A
411	福島市	小川	平成30年9月2日	7.9	B
412	福島市	摺上川	平成30年9月2日	検出せず	B
413	福島市	摺上川	平成30年9月3日	11	B
414	福島市	小川	平成30年9月5日	12	B
415	福島市	小川	平成30年9月7日	9.8	B
416	福島市	摺上川	平成30年9月9日	11	B
417	桑折町	阿武隈川	平成30年9月13日	14	A
418	桑折町	阿武隈川	平成30年9月13日	11	A
419	伊達市	阿武隈川	平成30年9月7日	検出せず	A
420	伊達市	阿武隈川	平成30年9月11日	23	A
421	福島市	阿武隈川	平成30年9月13日	31	A
422	福島市	阿武隈川	平成30年9月14日	35	A
423	桑折町	阿武隈川	平成30年9月16日	19	A
424	福島市	小川	平成30年9月16日	11	B
425	福島市	摺上川	平成30年9月16日	検出せず	B
426	福島市	摺上川	平成30年9月18日	検出せず	B
427	桑折町	阿武隈川	平成30年9月20日	16	A
428	桑折町	阿武隈川	平成30年9月20日	23	A
429	伊達市	阿武隈川	平成30年9月29日	10	A
430	福島市	摺上川	令和1年6月1日	14	B
431	福島市	摺上川	令和1年6月1日	11	B
432	伊達市	広瀬川	令和1年6月2日	11	D
433	伊達市	広瀬川	令和1年6月3日	8.5	D
434	伊達市	広瀬川	令和1年6月3日	8.9	D
435	福島市	小川	令和1年6月4日	16	B
436	福島市	小川	令和1年6月4日	12	B
437	福島市	小川	令和1年6月4日	検出せず	B
438	伊達市	広瀬川	令和1年6月8日	8.8	D
439	伊達市	広瀬川	令和1年6月8日	11	D
440	伊達市	広瀬川	令和1年6月8日	7.9	D
441	伊達市	広瀬川	令和1年6月8日	8.2	D
442	伊達市	広瀬川	令和1年6月8日	14	D
443	福島市	阿武隈川	令和1年6月7日	検出せず	A
444	福島市	小川	令和1年6月9日	21	B
445	福島市	小川	令和1年6月9日	15	B
446	福島市	摺上川	令和1年6月8日	11	B
447	福島市	摺上川	令和1年6月8日	12	B
448	伊達市	広瀬川	令和1年6月19日	10	D
449	伊達市	広瀬川	令和1年6月19日	15	D
450	伊達市	広瀬川	令和1年6月19日	6.8	D
451	伊達市	広瀬川	令和1年6月19日	12	D
452	伊達市	広瀬川	令和1年6月19日	10	D

No.	市町村	河川・湖沼	採取日	<sup>134+137</sup> Cs (Bq/kg)	地図番号 (図1-1)
453	伊達市	広瀬川	令和1年6月19日	検出せず	D
454	伊達市	広瀬川	令和1年6月26日	検出せず	D
455	伊達市	広瀬川	令和1年6月26日	18	D
456	伊達市	広瀬川	令和1年6月26日	18	D
457	伊達市	広瀬川	令和1年6月26日	検出せず	D
458	福島市	小川	令和1年6月16日	15	B
459	福島市	小川	令和1年6月16日	13	B
460	福島市	摺上川	令和1年6月14日	18	B
461	福島市	摺上川	令和1年6月14日	9.2	B
462	福島市	阿武隈川	令和1年6月19日	22	A
463	福島市	阿武隈川	令和1年6月19日	16	A
464	福島市	阿武隈川	令和1年6月19日	11	A
465	福島市	荒川	令和1年6月18日	検出せず	C
466	福島市	荒川	令和1年6月23日	15	C
467	福島市	荒川	令和1年6月23日	11	C
468	福島市	荒川	令和1年6月23日	10	C
469	福島市	荒川	令和1年6月26日	検出せず	C
470	福島市	小川	令和1年6月22日	12	B
471	福島市	小川	令和1年6月22日	検出せず	B
472	福島市	摺上川	令和1年6月23日	16	B
473	福島市	摺上川	令和1年6月23日	検出せず	B
474	伊達市	阿武隈川	令和1年7月7日	検出せず	A
475	伊達市	阿武隈川	令和1年7月7日	検出せず	A
476	福島市	阿武隈川	令和1年7月7日	検出せず	A
477	福島市	阿武隈川	令和1年7月7日	検出せず	A
478	福島市	阿武隈川	令和1年7月7日	検出せず	A
479	福島市	阿武隈川	令和1年7月7日	検出せず	A
480	福島市	小川	令和1年7月6日	19	B
481	福島市	小川	令和1年7月6日	13	B
482	福島市	小川	令和1年7月7日	13	B
483	福島市	小川	令和1年7月7日	14	B
484	福島市	小川	令和1年7月7日	20	B
485	福島市	摺上川	令和1年7月9日	検出せず	B
486	福島市	摺上川	令和1年7月9日	検出せず	B
487	桑折町	阿武隈川	令和1年7月12日	66	A
488	桑折町	阿武隈川	令和1年7月12日	10	A
489	桑折町	阿武隈川	令和1年7月12日	21	A
490	桑折町	阿武隈川	令和1年7月12日	20	A
491	桑折町	阿武隈川	令和1年7月12日	19	A
492	伊達市	広瀬川	令和1年7月11日	検出せず	D
493	伊達市	広瀬川	令和1年7月11日	検出せず	D
494	伊達市	広瀬川	令和1年7月11日	検出せず	D
495	福島市	阿武隈川	令和1年7月10日	10	A
496	福島市	阿武隈川	令和1年7月10日	22	A
497	福島市	阿武隈川	令和1年7月10日	14	A
498	福島市	阿武隈川	令和1年7月10日	16	A
499	福島市	阿武隈川	令和1年7月10日	22	A
500	福島市	阿武隈川	令和1年7月10日	23	A
501	福島市	阿武隈川	令和1年7月10日	14	A
502	福島市	荒川	令和1年7月3日	検出せず	C
503	福島市	荒川	令和1年7月6日	検出せず	C
504	福島市	荒川	令和1年7月6日	7.8	C
505	福島市	荒川	令和1年7月15日	検出せず	C
506	福島市	荒川	令和1年7月15日	検出せず	C
507	福島市	小川	令和1年7月12日	22	B
508	福島市	小川	令和1年7月12日	8.2	B
509	福島市	摺上川	令和1年7月15日	11	B
510	福島市	摺上川	令和1年7月15日	10	B
511	福島市	摺上川	令和1年7月15日	15	B
平均値※				16.6	
標準偏差※				13.5	
99%タイル値※				65.9	

※No. 106からNo. 511の計算結果を示す。検出せずは4Bq/kgで検査した。

次ページへ続く

表2 阿武隈川のうち信夫ダムの下流 区域別あゆ検査結果

No.	市町村	河川・湖沼	採取日	$^{134+137}\text{Cs}$ (Bq/kg)	地図番号 (図1-1)
1	福島市	阿武隈川	平成23年6月7日	1200	A
2	福島市	阿武隈川	平成23年6月10日	1310	A
3	福島市	阿武隈川	平成23年6月12日	710	A
4	福島市	阿武隈川	平成23年6月12日	620	A
5	伊達市	阿武隈川	平成23年6月18日	1260	A
6	福島市	阿武隈川	平成23年6月19日	490	A
7	伊達市	阿武隈川	平成23年6月25日	2080	A
8	福島市	阿武隈川	平成23年6月24日	1120	A
9	伊達市	阿武隈川	平成23年7月3日	840	A
10	福島市	阿武隈川	平成23年7月3日	460	A
11	福島市	阿武隈川	平成23年7月10日	89	A
12	伊達市	阿武隈川	平成23年7月9日	1610	A
13	伊達市	阿武隈川	平成23年7月16日	1170	A
14	福島市	阿武隈川	平成23年7月17日	165	A
15	福島市	阿武隈川	平成23年7月24日	400	A
16	伊達市	阿武隈川	平成23年7月24日	1240	A
17	福島市	阿武隈川	平成23年8月17日	350	A
18	伊達市	阿武隈川	平成23年8月27日	810	A
19	伊達市	阿武隈川	平成23年9月5日	650	A
20	伊達市	阿武隈川	平成23年9月11日	1120	A
21	伊達市	阿武隈川	平成23年9月12日	780	A
22	伊達市	阿武隈川	平成24年6月12日	170	A
23	福島市	阿武隈川	平成24年7月3日	170	A
26	伊達市	阿武隈川	平成24年7月16日	90	A
30	福島市	阿武隈川	平成24年8月26日	94	A
33	伊達市	阿武隈川	平成24年9月12日	280	A
34	福島市	阿武隈川	平成25年6月12日	99	A
37	伊達市	阿武隈川	平成25年6月23日	83	A
40	伊達市	阿武隈川	平成25年7月9日	200	A
41	伊達市	阿武隈川	平成25年8月10日	96	A
44	伊達市	阿武隈川	平成25年8月12日	92	A
47	伊達市	阿武隈川	平成25年9月4日	56	A
48	伊達市	阿武隈川	平成25年9月17日	43	A
52	桑折町	阿武隈川	平成26年6月21日	66	A
54	福島市	阿武隈川	平成26年7月14日	50	A
55	福島市	阿武隈川	平成26年7月22日	43	A
56	桑折町	阿武隈川	平成26年7月23日	30	A
58	福島市	阿武隈川	平成26年7月31日	20	A
61	福島市	阿武隈川	平成26年8月3日	59	A
63	福島市	阿武隈川	平成26年8月6日	25	A
66	福島市	阿武隈川	平成26年8月19日	80	A
68	桑折町	阿武隈川	平成26年8月23日	51	A

次ページへ続く

No.	市町村	河川・湖沼	採取日	$^{134+137}\text{Cs}$ (Bq/kg)	地図番号 (図1-1)
70	福島市	阿武隈川	平成26年8月25日	50	A
73	伊達市	阿武隈川	平成26年9月6日	26	A
75	福島市	阿武隈川	平成26年9月9日	35	A
77	桑折町	阿武隈川	平成26年9月14日	51	A
81	福島市	阿武隈川	平成27年6月10日	80	A
84	伊達市	阿武隈川	平成27年6月24日	71	A
89	伊達市	阿武隈川	平成27年7月16日	30	A
92	桑折町	阿武隈川	平成27年7月26日	46	A
93	福島市	阿武隈川	平成27年7月28日	49	A
96	伊達市	阿武隈川	平成27年8月8日	14	A
97	桑折町	阿武隈川	平成27年8月10日	18	A
104	福島市	阿武隈川	平成27年8月23日	110	A
107	伊達市	阿武隈川	平成27年8月30日	100	A
109	福島市	阿武隈川	平成27年9月3日	89	A
113	福島市	阿武隈川	平成27年9月23日	64	A
114	伊達市	阿武隈川	平成28年6月1日	22	A
115	桑折町	阿武隈川	平成28年6月9日	23	A
116	国見町	阿武隈川	平成28年6月11日	12	A
117	福島市	阿武隈川	平成28年6月12日	27	A
118	福島市	阿武隈川	平成28年6月15日	37	A
119	福島市	阿武隈川	平成28年6月20日	42	A
122	伊達市	阿武隈川	平成28年6月25日	48	A
123	福島市	阿武隈川	平成28年6月27日	48	A
127	福島市	阿武隈川	平成28年7月2日	46	A
128	福島市	阿武隈川	平成28年7月3日	60	A
130	福島市	阿武隈川	平成28年7月4日	25	A
134	伊達市	阿武隈川	平成28年7月11日	48	A
135	福島市	阿武隈川	平成28年7月11日	30	A
137	福島市	阿武隈川	平成28年7月13日	40	A
141	桑折町	阿武隈川	平成28年7月18日	32	A
142	福島市	阿武隈川	平成28年7月18日	33	A
147	福島市	阿武隈川	平成28年7月23日	33	A
149	福島市	阿武隈川	平成28年7月24日	22	A
151	福島市	阿武隈川	平成28年7月25日	26	A
152	桑折町	阿武隈川	平成28年7月28日	50	A
156	福島市	阿武隈川	平成28年7月31日	17	A
160	伊達市	阿武隈川	平成28年8月8日	11	A
161	福島市	阿武隈川	平成28年8月8日	10	A
164	福島市	阿武隈川	平成28年8月10日	48	A
170	福島市	阿武隈川	平成28年8月21日	30	A
173	伊達市	阿武隈川	平成28年8月28日	19	A
174	福島市	阿武隈川	平成28年8月28日	21	A

No.	市町村	河川・湖沼	採取日	<sup>134+137</sup> Cs (Bq/kg)	地図番号 (図1-1)
175	福島市	阿武隈川	平成28年9月1日	22	A
177	福島市	阿武隈川	平成28年9月11日	53	A
178	桑折町	阿武隈川	平成28年9月14日	15	A
179	福島市	阿武隈川	平成28年9月17日	24	A
181	伊達市	阿武隈川	平成28年9月25日	31	A
184	伊達市	阿武隈川	平成29年6月1日	16	A
185	福島市	阿武隈川	平成29年6月3日	27	A
188	桑折町	阿武隈川	平成29年6月16日	41	A
189	福島市	阿武隈川	平成29年6月24日	27	A
193	伊達市	阿武隈川	平成29年6月30日	13	A
195	福島市	阿武隈川	平成29年7月2日	29	A
209	福島市	阿武隈川	平成29年7月11日	36	A
211	福島市	阿武隈川	平成29年7月10日	31	A
212	伊達市	阿武隈川	平成29年7月12日	33	A
217	福島市	阿武隈川	平成29年7月17日	39	A
221	福島市	阿武隈川	平成29年7月21日	24	A
225	福島市	阿武隈川	平成29年7月24日	29	A
227	伊達市	阿武隈川	平成29年7月27日	23	A
239	福島市	阿武隈川	平成29年8月4日	37	A
241	福島市	阿武隈川	平成29年8月7日	72	A
259	伊達市	阿武隈川	平成29年8月22日	26	A
262	桑折町	阿武隈川	平成29年8月23日	59	A
265	福島市	阿武隈川	平成29年8月27日	38	A
267	福島市	阿武隈川	平成29年8月28日	52	A
269	福島市	阿武隈川	平成29年8月29日	22	A
273	福島市	阿武隈川	平成29年9月3日	32	A
278	福島市	阿武隈川	平成29年9月5日	27	A
289	桑折町	阿武隈川	平成29年9月12日	54	A
291	福島市	阿武隈川	平成29年9月11日	28	A
295	伊達市	阿武隈川	平成29年9月15日	22	A
297	福島市	阿武隈川	平成29年9月16日	32	A
300	福島市	阿武隈川	平成29年9月17日	28	A
311	伊達市	阿武隈川	平成29年10月3日	13	A
312	伊達市	阿武隈川	平成29年10月9日	34	A
313	伊達市	阿武隈川	平成30年6月8日	10	A
315	福島市	阿武隈川	平成30年6月17日	30	A
316	福島市	阿武隈川	平成30年6月19日	12	A
317	伊達市	阿武隈川	平成30年6月23日	26	A
318	福島市	阿武隈川	平成30年6月24日	19	A
320	福島市	阿武隈川	平成30年6月26日	45	A
322	福島市	阿武隈川	平成30年6月27日	検出せず	A
323	福島市	阿武隈川	平成30年6月27日	23	A

No.	市町村	河川・湖沼	採取日	<sup>134+137</sup> Cs (Bq/kg)	地図番号 (図1-1)
421	福島市	阿武隈川	平成30年9月13日	31	A
422	福島市	阿武隈川	平成30年9月14日	35	A
423	桑折町	阿武隈川	平成30年9月16日	19	A
427	桑折町	阿武隈川	平成30年9月20日	16	A
428	桑折町	阿武隈川	平成30年9月20日	23	A
429	伊達市	阿武隈川	平成30年9月29日	10	A
443	福島市	阿武隈川	令和1年6月7日	検出せず	A
462	福島市	阿武隈川	令和1年6月19日	22	A
463	福島市	阿武隈川	令和1年6月19日	16	A
464	福島市	阿武隈川	令和1年6月19日	11	A
474	伊達市	阿武隈川	令和1年7月7日	検出せず	A
475	伊達市	阿武隈川	令和1年7月7日	検出せず	A
476	福島市	阿武隈川	令和1年7月7日	検出せず	A
477	福島市	阿武隈川	令和1年7月7日	検出せず	A
478	福島市	阿武隈川	令和1年7月7日	検出せず	A
479	福島市	阿武隈川	令和1年7月7日	検出せず	A
487	桑折町	阿武隈川	令和1年7月12日	66	A
488	桑折町	阿武隈川	令和1年7月12日	10	A
489	桑折町	阿武隈川	令和1年7月12日	21	A
490	桑折町	阿武隈川	令和1年7月12日	20	A
491	桑折町	阿武隈川	令和1年7月12日	19	A
495	福島市	阿武隈川	令和1年7月10日	10	A
496	福島市	阿武隈川	令和1年7月10日	22	A
497	福島市	阿武隈川	令和1年7月10日	14	A
498	福島市	阿武隈川	令和1年7月10日	16	A
499	福島市	阿武隈川	令和1年7月10日	22	A
500	福島市	阿武隈川	令和1年7月10日	23	A
501	福島市	阿武隈川	令和1年7月10日	14	A

No.	市町村	河川・湖沼	採取日	<sup>134+137</sup> Cs (Bq/kg)	地図番号 (図1-1)
24	福島市	摺上川支流小川	平成24年7月14日	75	B
25	福島市	摺上川	平成24年7月15日	100	B
27	福島市	摺上川	平成24年7月29日	39	B
29	福島市	摺上川	平成24年8月5日	35	B
31	福島市	摺上川支流小川	平成24年9月1日	74	B
32	福島市	摺上川	平成24年9月2日	120	B
38	福島市	小川	平成25年6月28日	20	B
39	福島市	摺上川	平成25年7月7日	52	B
42	福島市	摺上川	平成25年8月11日	23	B
45	福島市	摺上川	平成25年8月25日	40	B
46	福島市	小川	平成25年8月25日	22	B
49	福島市	摺上川	平成25年9月29日	41	B
50	福島市	小川	平成25年9月29日	22	B
51	福島市	摺上川	平成25年10月12日	41	B
53	福島市	摺上川	平成26年7月6日	18	B
57	福島市	摺上川	平成26年7月27日	15	B
62	福島市	小川	平成26年8月3日	11	B
65	福島市	摺上川	平成26年8月17日	19	B
69	福島市	小川	平成26年8月24日	47	B
71	福島市	摺上川	平成26年8月31日	20	B
74	福島市	小川	平成26年9月7日	26	B
78	福島市	摺上川	平成26年9月21日	27	B
80	福島市	小川	平成26年10月5日	42	B
82	福島市	摺上川	平成27年6月10日	62	B
86	福島市	摺上川	平成27年7月5日	検出せず	B
90	福島市	摺上川	平成27年7月19日	11	B
95	福島市	摺上川	平成27年8月2日	検出せず	B
98	福島市	摺上川	平成27年8月10日	19	B
99	福島市	摺上川	平成27年8月13日	29	B
100	福島市	摺上川	平成27年8月15日	26	B
101	福島市	摺上川	平成27年8月16日	16	B
103	福島市	摺上川	平成27年8月22日	15	B
105	福島市	摺上川	平成27年8月23日	20	B
108	福島市	摺上川	平成27年8月30日	24	B
112	福島市	摺上川	平成27年9月6日	15	B
126	福島市	摺上川	平成28年7月1日	検出せず	B
129	福島市	摺上川	平成28年7月3日	14	B
133	福島市	摺上川	平成28年7月10日	30	B
143	福島市	摺上川	平成28年7月20日	15	B
144	福島市	摺上川	平成28年7月21日	検出せず	B
148	福島市	摺上川	平成28年7月23日	13	B
150	福島市	摺上川	平成28年7月24日	16	B
155	福島市	摺上川	平成28年7月30日	検出せず	B
157	福島市	摺上川	平成28年7月31日	9.5	B
162	福島市	摺上川	平成28年8月8日	18	B



No.	市町村	河川・湖沼	採取日	<sup>134+137</sup> Cs (Bq/kg)	地図番号 (図1-1)
166	福島市	摺上川	平成28年8月13日	22	B
167	福島市	摺上川	平成28年8月16日	19	B
171	福島市	摺上川	平成28年8月21日	検出せず	B
176	福島市	摺上川	平成28年9月4日	16	B
180	福島市	摺上川	平成28年9月24日	13	B
183	福島市	摺上川	平成28年9月25日	11	B
192	福島市	摺上川	平成29年6月30日	11	B
194	福島市	赤川	平成29年7月2日	12	B
196	福島市	小川	平成29年7月2日	26	B
197	福島市	摺上川	平成29年7月2日	13	B
198	福島市	摺上川	平成29年7月3日	18	B
201	福島市	赤川	平成29年7月6日	18	B
202	福島市	小川	平成29年7月6日	検出せず	B
203	福島市	摺上川	平成29年7月6日	15	B
204	福島市	摺上川	平成29年7月8日	11	B
205	福島市	小川	平成29年7月9日	16	B
206	福島市	摺上川	平成29年7月9日	8.8	B
207	福島市	摺上川	平成29年7月10日	8.5	B
213	福島市	摺上川	平成29年7月13日	検出せず	B
214	福島市	摺上川	平成29年7月14日	16	B
215	福島市	摺上川	平成29年7月15日	11	B
216	福島市	摺上川	平成29年7月16日	12	B
218	福島市	摺上川	平成29年7月17日	検出せず	B
219	福島市	摺上川	平成29年7月18日	10	B
220	福島市	摺上川	平成29年7月19日	13	B
222	福島市	摺上川	平成29年7月21日	16	B
223	福島市	摺上川	平成29年7月22日	14	B
224	福島市	摺上川	平成29年7月23日	16	B
226	福島市	小川	平成29年7月25日	19	B
228	福島市	摺上川	平成29年7月27日	12	B
230	福島市	摺上川	平成29年7月28日	検出せず	B
232	福島市	摺上川	平成29年7月29日	8.5	B
234	福島市	摺上川	平成29年7月30日	14	B
235	福島市	摺上川	平成29年7月31日	8.8	B
237	福島市	摺上川	平成29年8月1日	6.7	B
238	福島市	摺上川	平成29年8月3日	検出せず	B
240	福島市	摺上川	平成29年8月4日	11	B
243	福島市	摺上川	平成29年8月7日	11	B
244	福島市	摺上川	平成29年8月8日	11	B
246	福島市	摺上川	平成29年8月9日	検出せず	B
249	福島市	摺上川	平成29年8月11日	29	B
251	福島市	摺上川	平成29年8月13日	19	B
252	福島市	摺上川	平成29年8月14日	23	B
256	福島市	摺上川	平成29年8月20日	19	B
257	福島市	摺上川	平成29年8月21日	14	B
260	福島市	摺上川	平成29年8月22日	8.9	B

No.	市町村	河川・湖沼	採取日	<sup>134+137</sup> Cs (Bq/kg)	地図番号 (図1-1)
264	福島市	摺上川	平成29年8月23日	検出せず	B
271	福島市	小川	平成29年8月30日	20	B
275	福島市	摺上川	平成29年9月3日	13	B
276	福島市	小川	平成29年9月4日	27	B
277	福島市	摺上川	平成29年9月4日	17	B
279	福島市	小川	平成29年9月5日	24	B
282	福島市	摺上川	平成29年9月8日	検出せず	B
283	福島市	小川	平成29年9月9日	18	B
284	福島市	摺上川	平成29年9月9日	12	B
285	福島市	小川	平成29年9月10日	20	B
286	福島市	摺上川	平成29年9月10日	17	B
290	福島市	摺上川	平成29年9月13日	19	B
296	福島市	摺上川	平成29年9月15日	13	B
298	福島市	小川	平成29年9月16日	52	B
299	福島市	摺上川	平成29年9月16日	12	B
308	福島市	摺上川	平成29年9月24日	10	B
314	福島市	小川	平成30年6月10日	10	B
326	福島市	摺上川	平成30年7月1日	検出せず	B
327	福島市	摺上川	平成30年7月1日	検出せず	B
328	福島市	摺上川	平成30年7月1日	検出せず	B
329	福島市	小川	平成30年7月2日	21	B
331	福島市	摺上川	平成30年7月4日	30	B
333	福島市	摺上川	平成30年7月8日	検出せず	B
334	福島市	摺上川	平成30年7月8日	検出せず	B
337	福島市	小川	平成30年7月10日	16	B
338	福島市	摺上川	平成30年7月10日	7.0	B
341	福島市	小川	平成30年7月14日	12	B
342	福島市	摺上川	平成30年7月14日	検出せず	B
348	福島市	小川	平成30年7月17日	23	B
352	福島市	摺上川	平成30年7月21日	16	B
353	福島市	摺上川	平成30年7月21日	検出せず	B
355	福島市	摺上川	平成30年7月22日	11	B
356	福島市	小川	平成30年7月24日	25	B
359	福島市	摺上川	平成30年7月27日	検出せず	B
360	福島市	摺上川	平成30年7月28日	12	B
363	福島市	摺上川	平成30年7月29日	検出せず	B
364	福島市	摺上川	平成30年7月30日	10	B
367	福島市	小川	平成30年8月2日	11	B
374	福島市	小川	平成30年8月6日	21	B
375	福島市	摺上川	平成30年8月6日	検出せず	B
376	福島市	摺上川	平成30年8月6日	7.6	B
382	福島市	摺上川	平成30年8月12日	検出せず	B
385	福島市	摺上川	平成30年8月14日	検出せず	B
386	福島市	摺上川	平成30年8月16日	8.7	B
387	福島市	摺上川	平成30年8月16日	検出せず	B

No.	市町村	河川・湖沼	採取日	<sup>134+137</sup> Cs (Bq/kg)	地図番号 (図1-1)
388	福島市	摺上川	平成30年8月17日	検出せず	B
390	福島市	摺上川	平成30年8月19日	検出せず	B
397	福島市	摺上川	平成30年8月22日	11	B
398	福島市	摺上川	平成30年8月24日	8.9	B
400	福島市	摺上川	平成30年8月25日	検出せず	B
404	福島市	摺上川	平成30年8月26日	8.3	B
406	福島市	摺上川	平成30年8月30日	9.0	B
411	福島市	小川	平成30年9月2日	7.9	B
412	福島市	摺上川	平成30年9月2日	検出せず	B
413	福島市	摺上川	平成30年9月3日	11	B
414	福島市	小川	平成30年9月5日	12	B
415	福島市	小川	平成30年9月7日	9.8	B
416	福島市	摺上川	平成30年9月9日	11	B
424	福島市	小川	平成30年9月16日	11	B
425	福島市	摺上川	平成30年9月16日	検出せず	B
426	福島市	摺上川	平成30年9月18日	検出せず	B
430	福島市	摺上川	令和1年6月1日	14	B
431	福島市	摺上川	令和1年6月1日	11	B
435	福島市	小川	令和1年6月4日	16	B
436	福島市	小川	令和1年6月4日	12	B
437	福島市	小川	令和1年6月4日	検出せず	B
444	福島市	小川	令和1年6月9日	21	B
445	福島市	小川	令和1年6月9日	15	B
446	福島市	摺上川	令和1年6月8日	11	B
447	福島市	摺上川	令和1年6月8日	12	B
458	福島市	小川	令和1年6月16日	15	B
459	福島市	小川	令和1年6月16日	13	B
460	福島市	摺上川	令和1年6月14日	18	B
461	福島市	摺上川	令和1年6月14日	9.2	B
470	福島市	小川	令和1年6月22日	12	B
471	福島市	小川	令和1年6月22日	検出せず	B
472	福島市	摺上川	令和1年6月23日	16	B
473	福島市	摺上川	令和1年6月23日	検出せず	B
480	福島市	小川	令和1年7月6日	19	B
481	福島市	小川	令和1年7月6日	13	B
482	福島市	小川	令和1年7月7日	13	B
483	福島市	小川	令和1年7月7日	14	B
484	福島市	小川	令和1年7月7日	20	B
485	福島市	摺上川	令和1年7月9日	検出せず	B
486	福島市	摺上川	令和1年7月9日	検出せず	B
507	福島市	小川	令和1年7月12日	22	B
508	福島市	小川	令和1年7月12日	8.2	B
509	福島市	摺上川	令和1年7月15日	11	B
510	福島市	摺上川	令和1年7月15日	10	B
511	福島市	摺上川	令和1年7月15日	15	B

No.	市町村	河川・湖沼	採取日	$^{134+137}\text{Cs}$ (Bq/kg)	地図番号 (図1-1)
28	福島市	荒川	平成24年7月29日	39	C
35	福島市	荒川	平成25年6月13日	検出せず	C
36	福島市	荒川	平成25年6月14日	49	C
43	福島市	荒川	平成25年8月11日	53	C
60	福島市	荒川	平成26年8月3日	13	C
83	福島市	荒川	平成27年6月11日	85	C
106	福島市	荒川	平成27年8月25日	18	C
110	福島市	荒川	平成27年9月4日	19	C
111	福島市	荒川	平成27年9月5日	16	C
139	福島市	荒川	平成28年7月16日	28	C
140	福島市	荒川	平成28年7月17日	検出せず	C
182	福島市	荒川	平成28年9月25日	13	C
233	福島市	荒川	平成29年7月30日	検出せず	C
236	福島市	荒川	平成29年8月1日	検出せず	C
242	福島市	荒川	平成29年8月7日	検出せず	C
248	福島市	荒川	平成29年8月10日	検出せず	C
250	福島市	荒川	平成29年8月12日	検出せず	C
253	福島市	荒川	平成29年8月15日	検出せず	C
254	福島市	荒川	平成29年8月16日	検出せず	C
255	福島市	荒川	平成29年8月20日	17	C
263	福島市	荒川	平成29年8月23日	14	C
266	福島市	荒川	平成29年8月27日	12	C
268	福島市	荒川	平成29年8月28日	7.9	C
274	福島市	荒川	平成29年9月3日	検出せず	C
292	福島市	荒川	平成29年9月12日	検出せず	C
293	福島市	荒川	平成29年9月13日	検出せず	C
294	福島市	荒川	平成29年9月14日	11	C
301	福島市	荒川	平成29年9月17日	7.8	C
303	福島市	荒川	平成29年9月18日	8.4	C
305	福島市	荒川	平成29年9月18日	16	C
306	福島市	荒川	平成29年9月19日	16	C
307	福島市	荒川	平成29年9月24日	10	C
362	福島市	荒川	平成30年7月29日	検出せず	C
365	福島市	荒川	平成30年8月1日	14	C
373	福島市	荒川	平成30年8月6日	検出せず	C
379	福島市	荒川	平成30年8月8日	検出せず	C
381	福島市	荒川	平成30年8月12日	検出せず	C
405	福島市	荒川	平成30年8月28日	検出せず	C

No.	市町村	河川・湖沼	採取日	$^{134+137}\text{Cs}$ (Bq/kg)	地図番号 (図1-1)
465	福島市	荒川	令和1年6月18日	検出せず	C
466	福島市	荒川	令和1年6月23日	15	C
467	福島市	荒川	令和1年6月23日	11	C
468	福島市	荒川	令和1年6月23日	10	C
469	福島市	荒川	令和1年6月26日	検出せず	C
502	福島市	荒川	令和1年7月3日	検出せず	C
503	福島市	荒川	令和1年7月6日	検出せず	C
504	福島市	荒川	令和1年7月6日	7.8	C
505	福島市	荒川	令和1年7月15日	検出せず	C
506	福島市	荒川	令和1年7月15日	検出せず	C

No.	市町村	河川・湖沼	採取日	<sup>134+137</sup> Cs (Bq/kg)	地図番号 (図1-1)
59	伊達市	広瀬川	平成26年8月1日	12	D
64	伊達市	広瀬川	平成26年8月7日	130	D
67	伊達市	広瀬川	平成26年8月21日	20	D
72	伊達市	広瀬川	平成26年9月4日	67	D
76	伊達市	広瀬川	平成26年9月13日	23	D
79	伊達市	広瀬川	平成26年9月23日	37	D
85	伊達市	広瀬川	平成27年7月1日	100	D
87	伊達市	広瀬川	平成27年7月8日	21	D
88	伊達市	広瀬川	平成27年7月12日	9.0	D
91	伊達市	広瀬川	平成27年7月22日	76	D
94	伊達市	広瀬川	平成27年7月30日	13	D
102	伊達市	広瀬川	平成27年8月20日	52	D
120	伊達市	広瀬川	平成28年6月23日	検出せず	D
121	伊達市	広瀬川	平成28年6月24日	検出せず	D
124	伊達市	広瀬川	平成28年6月29日	18	D
125	伊達市	広瀬川	平成28年6月30日	16	D
131	伊達市	広瀬川	平成28年7月7日	検出せず	D
132	伊達市	広瀬川	平成28年7月8日	14	D
136	伊達市	広瀬川	平成28年7月12日	21	D
138	伊達市	広瀬川	平成28年7月13日	8.8	D
145	伊達市	広瀬川	平成28年7月20日	検出せず	D
146	伊達市	広瀬川	平成28年7月21日	検出せず	D
153	伊達市	広瀬川	平成28年7月28日	19	D
154	伊達市	広瀬川	平成28年7月29日	15	D
158	伊達市	広瀬川	平成28年8月2日	検出せず	D
159	伊達市	広瀬川	平成28年8月3日	検出せず	D
163	伊達市	広瀬川	平成28年8月9日	39	D
165	伊達市	広瀬川	平成28年8月10日	25	D
168	伊達市	広瀬川	平成28年8月16日	16	D
169	伊達市	広瀬川	平成28年8月17日	11	D
172	伊達市	広瀬川	平成28年8月25日	14	D
186	伊達市	広瀬川	平成29年6月14日	12	D
187	伊達市	広瀬川	平成29年6月15日	検出せず	D
190	伊達市	広瀬川	平成29年6月27日	12	D
191	伊達市	広瀬川	平成29年6月28日	検出せず	D
199	伊達市	広瀬川	平成29年7月4日	74	D
200	伊達市	広瀬川	平成29年7月5日	12	D
208	伊達市	広瀬川	平成29年7月10日	13	D
210	伊達市	広瀬川	平成29年7月11日	18	D
229	伊達市	広瀬川	平成29年7月27日	13	D
231	伊達市	広瀬川	平成29年7月28日	15	D
245	伊達市	広瀬川	平成29年8月8日	21	D
247	伊達市	広瀬川	平成29年8月9日	18	D
258	伊達市	広瀬川	平成29年8月21日	39	D
261	伊達市	広瀬川	平成29年8月22日	検出せず	D
270	伊達市	広瀬川	平成29年8月29日	29	D

No.	市町村	河川・湖沼	採取日	<sup>134+137</sup> Cs (Bq/kg)	地図番号 (図1-1)
272	伊達市	広瀬川	平成29年8月30日	21	D
280	伊達市	広瀬川	平成29年9月5日	9.2	D
281	伊達市	広瀬川	平成29年9月6日	24	D
287	伊達市	広瀬川	平成29年9月10日	15	D
288	伊達市	広瀬川	平成29年9月11日	13	D
302	伊達市	広瀬川	平成29年9月17日	14	D
304	伊達市	広瀬川	平成29年9月18日	22	D
309	伊達市	広瀬川	平成29年9月24日	21	D
310	伊達市	広瀬川	平成29年9月25日	19	D
319	伊達市	広瀬川	平成30年6月24日	検出せず	D
321	伊達市	広瀬川	平成30年6月26日	19	D
335	伊達市	広瀬川	平成30年7月8日	検出せず	D
336	伊達市	広瀬川	平成30年7月8日	検出せず	D
346	伊達市	広瀬川	平成30年7月16日	10	D
349	伊達市	広瀬川	平成30年7月17日	15	D
358	伊達市	広瀬川	平成30年7月27日	11	D
377	伊達市	広瀬川	平成30年8月6日	8.9	D
378	伊達市	広瀬川	平成30年8月6日	12	D
383	伊達市	広瀬川	平成30年8月13日	10	D
391	伊達市	広瀬川	平成30年8月19日	12	D
394	伊達市	広瀬川	平成30年8月22日	検出せず	D
432	伊達市	広瀬川	令和1年6月2日	11	D
433	伊達市	広瀬川	令和1年6月3日	8.5	D
434	伊達市	広瀬川	令和1年6月3日	8.9	D
438	伊達市	広瀬川	令和1年6月8日	8.8	D
439	伊達市	広瀬川	令和1年6月8日	11	D
440	伊達市	広瀬川	令和1年6月8日	7.9	D
441	伊達市	広瀬川	令和1年6月8日	8.2	D
442	伊達市	広瀬川	令和1年6月8日	14	D
448	伊達市	広瀬川	令和1年6月19日	10	D
449	伊達市	広瀬川	令和1年6月19日	15	D
450	伊達市	広瀬川	令和1年6月19日	6.8	D
451	伊達市	広瀬川	令和1年6月19日	12	D
452	伊達市	広瀬川	令和1年6月19日	10	D
453	伊達市	広瀬川	令和1年6月19日	検出せず	D
454	伊達市	広瀬川	令和1年6月26日	検出せず	D
455	伊達市	広瀬川	令和1年6月26日	18	D
456	伊達市	広瀬川	令和1年6月26日	18	D
457	伊達市	広瀬川	令和1年6月26日	検出せず	D
492	伊達市	広瀬川	令和1年7月11日	検出せず	D
493	伊達市	広瀬川	令和1年7月11日	検出せず	D
494	伊達市	広瀬川	令和1年7月11日	検出せず	D

## 1 解除を申請する理由

平成26年8月30日に採取したこいから110Bq/kgが検出され、平成26年9月16日に出荷制限が指示されて以降、平成26年9月22日から令和元年7月4日に福島県内の阿武隈川（支流を含む。）において採捕されたこいについて、100検体の検査を実施したところ、検出された放射性セシウムの平均値は11 Bq/kg、最大値は48 Bq/kgであり、安定して基準値を下回っていることが確認されたため（図1、2、3、表1、2参照）。

## 2 阿武隈川のこいのお荷制限解除計画

## (1) 出荷制限を解除する範囲

福島県内の阿武隈川（支流を含む。）

## 3 解除後の出荷管理計画

## (1) 解除後のモニタリング計画

県は出荷制限が解除された後も、福島県内の阿武隈川（支流を含む。）において毎週2～3箇所でのサンプリングを行い、検査を実施する。

市町村	区 域	解除後の <sup>134+137</sup> Csモニタリング計画
福島市、桑折町、国見町、伊達市、二本松市、本宮市、大玉村、田村市、郡山市、三春町、須賀川市、天栄村、鏡石町、玉川村、矢吹町、泉崎村、中島村、石川町、平田村、古殿町、浅川町、棚倉町、白河市、西郷村	福島県内の阿武隈川（支流を含む。）の2～3箇所	漁期（1月1日から12月31日）の毎週

分析機関 : 福島県農業総合センター

## (2) 出荷者の対策

出荷制限が指示されているいわな、うぐい、うなぎ、ふな、やまめを混獲してし



まった際は採捕地点から持ち出さないように周知し、監視員による巡回指導を実施すること。

(3) モニタリング調査により基準値を超える結果が判明した場合の対応

基準値を超える結果が得られた場合には、県は即時に関係漁業協同組合に対し、解除された全範囲におけるこいの出荷自粛を求める。

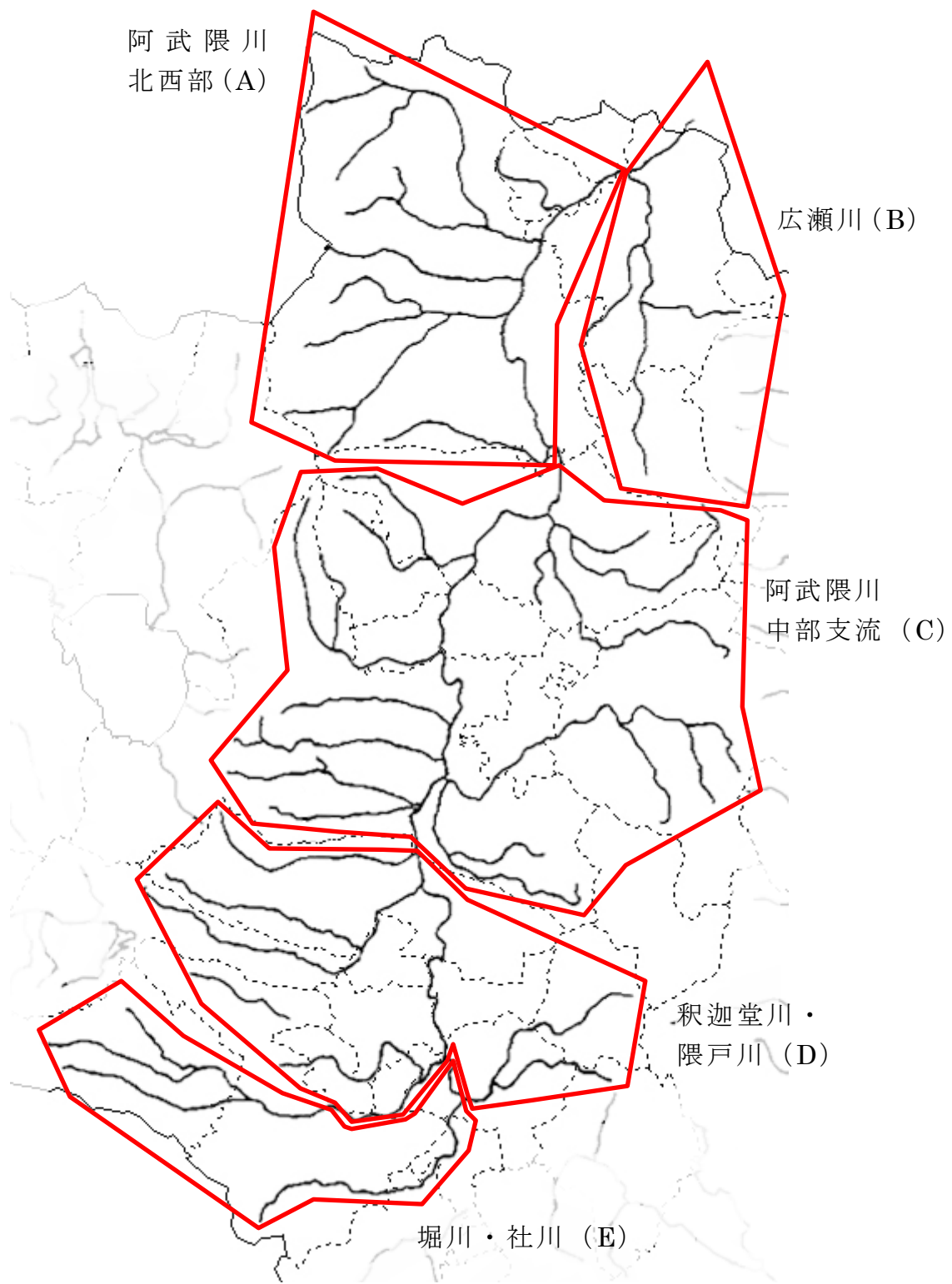


図1 福島県内の阿武隈川（支流を含む。） こい検査位置

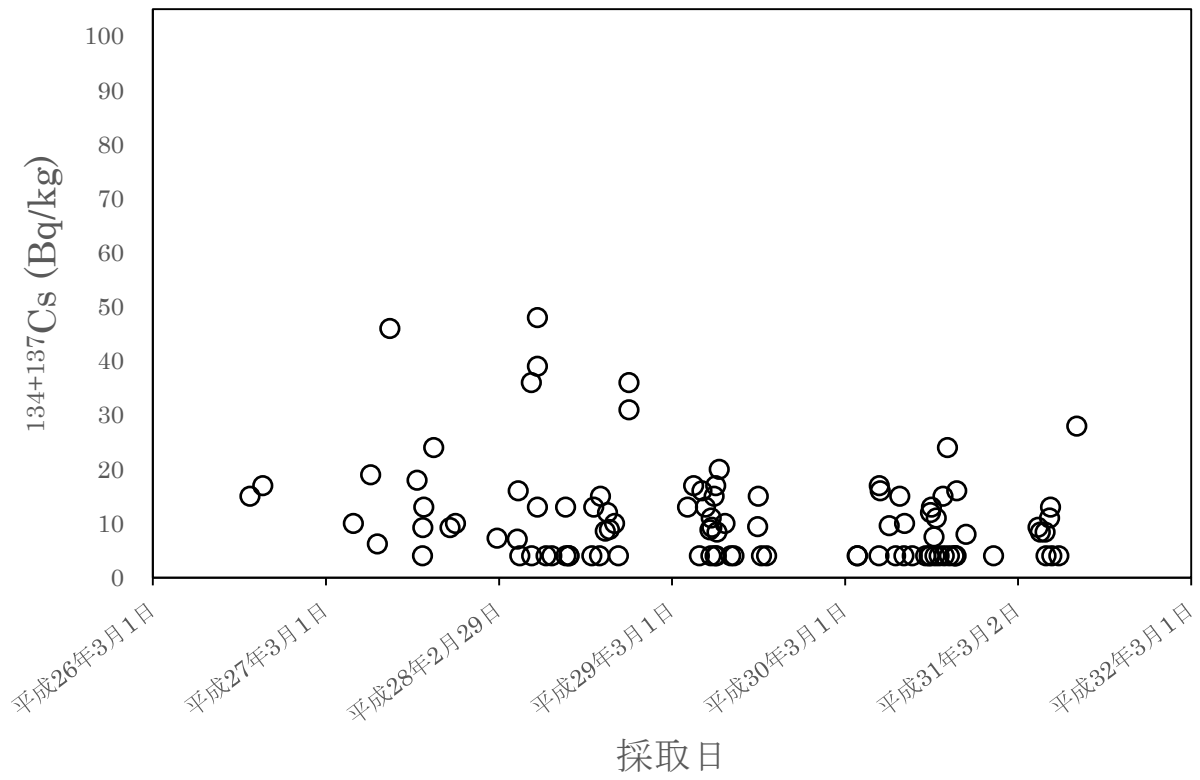


図2 福島県内の阿武隈川（支流を含む。）こい検査結果の経過（平成26年9月22日以降）  
 ※不検出の場合 134Cs、137Cs 合算値として 4Bq/kg を代入し作図した。

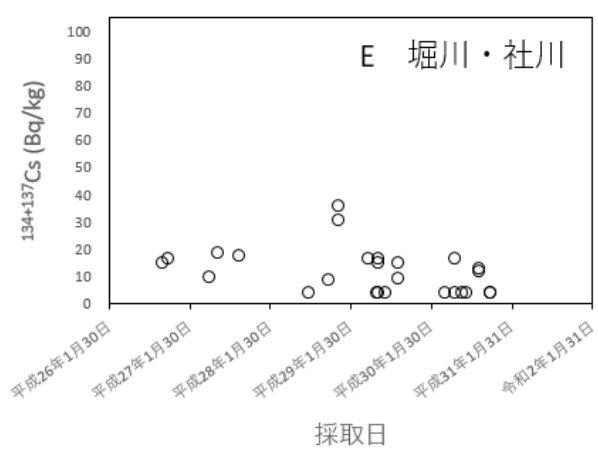
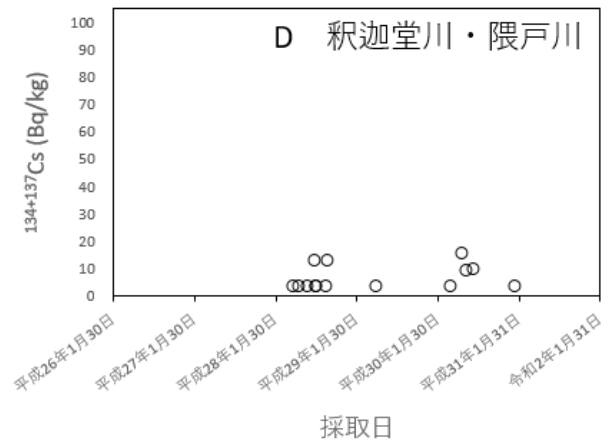
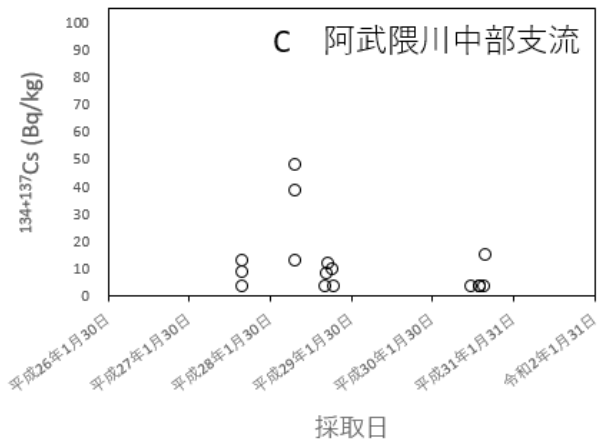
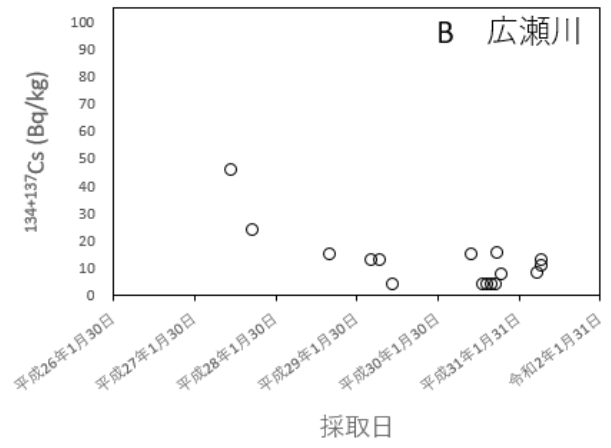
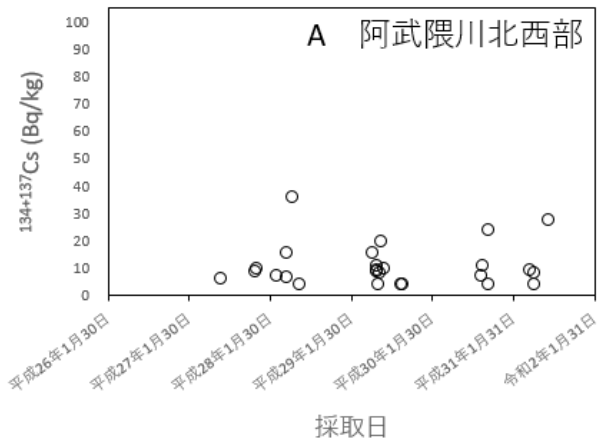


図3 福島県内の阿武隈川（支流を含む。） 区域別こい検査結果の経過（平成26年9月22日以降）

※不検出の場合 134Cs、137Cs 合算値として 4Bq/kg を代入し作図した。

表1 福島県内の阿武隈川（支流を含む。） こい検査結果

No.	市町村	河川・湖沼	採取日	<sup>134+137</sup> Cs (Bq/kg)	地図番号 (図1-1)
1	石川町	阿武隈川	平成23年6月4日	30	D
2	須賀川市	阿武隈川	平成23年11月15日	56	D
3	白河市	阿武隈川	平成24年2月15日	89	E
4	伊達市	阿武隈川	平成24年4月29日	280	B
5	本宮市	五百川	平成24年5月27日	94	C
6	石川町	泉川	平成24年7月14日	85	D
7	白河市	社川	平成24年9月2日	45	E
8	伊達市	阿武隈川	平成25年5月2日	91	B
9	本宮市	阿武隈川	平成25年5月9日	51	C
10	白河市	社川	平成25年5月21日	88	E
11	白河市	阿武隈川	平成25年5月23日	9.6	E
12	福島市	阿武隈川	平成25年6月3日	61	A
13	国見町	普蔵川	平成25年7月10日	85	A
14	西郷村	阿武隈川	平成25年8月25日	14	E
15	福島市	阿武隈川	平成25年11月18日	23	A
16	矢吹町	隈戸川	平成25年12月1日	30	D
17	泉崎村	阿武隈川	平成26年5月2日	9.3	D
18	鏡石町	阿武隈川支流	平成26年6月10日	検出せず	D
19	伊達市	阿武隈川	平成26年7月28日	91	B
20	白河市	阿武隈川	平成26年8月30日	110	E
21	白河市	阿武隈川	平成26年9月22日	15	E
22	白河市	阿武隈川	平成26年10月19日	17	E
23	白河市	阿武隈川	平成27年4月28日	10	E
24	白河市	阿武隈川	平成27年6月4日	19	E
25	福島市	阿武隈川	平成27年6月18日	6.2	A
26	伊達市	阿武隈川	平成27年7月14日	46	B
27	白河市	阿武隈川	平成27年9月10日	18	E
28	三春町	さくら湖	平成27年9月21日	検出せず	C
29	本宮市	阿武隈川支流	平成27年9月22日	9.2	C
30	本宮市	阿武隈川	平成27年9月24日	13	C
31	伊達市	阿武隈川	平成27年10月15日	24	B
32	福島市	阿武隈川	平成27年11月18日	9.2	A
33	福島市	阿武隈川	平成27年11月30日	10	A
34	福島市	阿武隈川	平成28年2月26日	7.3	A
35	福島市	阿武隈川	平成28年4月8日	7.1	A
36	福島市	阿武隈川	平成28年4月10日	16	A
37	矢吹町	阿武隈川	平成28年4月14日	検出せず	D
38	福島市	阿武隈川	平成28年5月8日	36	A
39	矢吹町	阿武隈川	平成28年5月9日	検出せず	D
40	本宮市	阿武隈川	平成28年5月21日	39	C
41	本宮市	阿武隈川支流	平成28年5月21日	13	C
42	本宮市	五百川	平成28年5月21日	48	C
43	福島市	阿武隈川	平成28年6月8日	検出せず	A
44	矢吹町	隈戸川	平成28年6月20日	検出せず	D
45	泉崎村	阿武隈川	平成28年7月19日	13	D
46	石川町	社川	平成28年7月20日	検出せず	E
47	矢吹町	阿武隈川支流	平成28年7月26日	検出せず	D
48	矢吹町	泉川	平成28年7月27日	検出せず	D
49	矢吹町	泉川	平成28年9月13日	検出せず	D
50	中島村	阿武隈川	平成28年9月17日	13	D
51	三春町	大滝根川	平成28年9月29日	検出せず	C
52	伊達市	阿武隈川	平成28年10月1日	15	B
53	本宮市	阿武隈川支流	平成28年10月11日	8.6	C
54	本宮市	阿武隈川	平成28年10月16日	12	C
55	白河市	阿武隈川	平成28年10月20日	8.9	E
56	本宮市	阿武隈川	平成28年10月31日	10	C
57	本宮市	阿武隈川支流	平成28年11月8日	検出せず	C
58	白河市	阿武隈川	平成28年11月30日	36	E
59	白河市	堀川	平成28年11月30日	31	E
60	伊達市	阿武隈川	平成29年4月3日	13	B
61	西郷村	堀川	平成29年4月16日	17	E

No.	市町村	河川・湖沼	採取日	<sup>134+137</sup> Cs (Bq/kg)	地図番号 (図1-1)
62	須賀川市	釈迦堂川	平成29年4月28日	検出せず	D
63	福島市	阿武隈川	平成29年5月3日	16	A
64	伊達市	阿武隈川	平成29年5月11日	13	B
65	福島市	阿武隈川	平成29年5月20日	8.8	A
66	石川町	社川	平成29年5月22日	検出せず	E
67	福島市	阿武隈川	平成29年5月23日	11	A
68	福島市	阿武隈川	平成29年5月24日	9.3	A
69	福島市	阿武隈川	平成29年5月31日	検出せず	A
70	西郷村	堀川	平成29年5月29日	15	E
71	白河市	阿武隈川	平成29年6月1日	17	E
72	石川町	社川	平成29年6月3日	検出せず	E
73	福島市	阿武隈川	平成29年6月4日	8.4	A
74	福島市	阿武隈川	平成29年6月9日	20	A
75	福島市	阿武隈川	平成29年6月21日	10	A
76	石川町	社川	平成29年7月3日	検出せず	E
77	川俣町	広瀬川	平成29年7月10日	検出せず	B
78	白河市	阿武隈川	平成29年8月29日	9.4	E
79	白河市	阿武隈川	平成29年8月30日	15	E
80	福島市	阿武隈川	平成29年9月6日	検出せず	A
81	福島市	阿武隈川	平成29年9月17日	検出せず	A
82	石川町	社川	平成30年3月27日	検出せず	E
83	矢吹町	泉川	平成30年3月28日	検出せず	D
84	白河市	阿武隈川	平成30年5月12日	検出せず	E
85	西郷村	堀川	平成30年5月13日	17	E
86	泉崎村	阿武隈川	平成30年5月15日	16	D
87	矢吹町	泉川	平成30年6月3日	9.6	D
88	浅川町	社川	平成30年6月16日	検出せず	E
89	伊達市	阿武隈川	平成30年6月25日	15	B
90	白河市	阿武隈川	平成30年7月4日	検出せず	E
91	泉崎村	阿武隈川	平成30年7月5日	10	D
92	本宮市	阿武隈川	平成30年7月21日	検出せず	C
93	伊達市	阿武隈川	平成30年8月19日	検出せず	B
94	本宮市	阿武隈川	平成30年8月26日	検出せず	C
95	本宮市	阿武隈川	平成30年8月28日	検出せず	C
96	石川町	社川	平成30年8月29日	12	E
97	石川町	社川	平成30年8月31日	13	E
98	福島市	阿武隈川	平成30年9月5日	7.5	A
99	伊達市	阿武隈川	平成30年9月7日	検出せず	B
100	福島市	阿武隈川	平成30年9月10日	11	A
101	本宮市	阿武隈川	平成30年9月16日	検出せず	C
102	本宮市	五百川	平成30年9月24日	15	C
103	伊達市	阿武隈川	平成30年9月27日	検出せず	B
104	桑折町	普蔵川	平成30年10月4日	24	A
105	国見町	阿武隈川	平成30年10月8日	検出せず	A
106	伊達市	阿武隈川	平成30年10月18日	検出せず	B
107	石川町	社川	平成30年10月20日	検出せず	E
108	石川町	社川	平成30年10月22日	検出せず	E
109	伊達市	阿武隈川	平成30年10月23日	16	B
110	伊達市	阿武隈川	平成30年11月12日	8.0	B
111	白河市	隈戸川	平成31年1月9日	検出せず	D
112	福島市	阿武隈川	平成31年4月13日	9.3	A
113	伊達市	阿武隈川	平成31年4月18日	8.4	B
114	桑折町	阿武隈川	平成31年4月28日	8.4	A
115	福島市	阿武隈川	平成31年4月30日	検出せず	A
116	伊達市	阿武隈川	令和1年5月7日	11	B
117	伊達市	阿武隈川	令和1年5月9日	13	B
118	石川町	社川	令和1年5月12日	検出せず	E
119	中島村	阿武隈川	令和1年5月27日	検出せず	D
120	福島市	阿武隈川	令和1年7月4日	28	A
平均値 <sup>※</sup>				10.9	
標準偏差 <sup>※</sup>				9.2	
99%タイル値 <sup>※</sup>				46.0	

※No. 21からNo. 120の計算結果を示す。検出せずは4Bq/kgで計算した。

表2 阿武隈川（支流を含む。） 区域別こい検査結果

No.	市町村	河川・湖沼	採取日	<sup>134+137</sup> Cs (Bq/kg)	地図番号 (図1-1)
12	福島市	阿武隈川	平成25年6月3日	61	A
13	国見町	普蔵川	平成25年7月10日	85	A
15	福島市	阿武隈川	平成25年11月18日	23	A
25	福島市	阿武隈川	平成27年6月18日	6.2	A
32	福島市	阿武隈川	平成27年11月18日	9.2	A
33	福島市	阿武隈川	平成27年11月30日	10	A
34	福島市	阿武隈川	平成28年2月26日	7.3	A
35	福島市	阿武隈川	平成28年4月8日	7.1	A
36	福島市	阿武隈川	平成28年4月10日	16	A
38	福島市	阿武隈川	平成28年5月8日	36	A
43	福島市	阿武隈川	平成28年6月8日	検出せず	A
63	福島市	阿武隈川	平成29年5月3日	16	A
65	福島市	阿武隈川	平成29年5月20日	8.8	A
67	福島市	阿武隈川	平成29年5月23日	11	A
68	福島市	阿武隈川	平成29年5月24日	9.3	A
69	福島市	阿武隈川	平成29年5月31日	検出せず	A
73	福島市	阿武隈川	平成29年6月4日	8.4	A
74	福島市	阿武隈川	平成29年6月9日	20	A
75	福島市	阿武隈川	平成29年6月21日	10	A
80	福島市	阿武隈川	平成29年9月6日	検出せず	A
81	福島市	阿武隈川	平成29年9月17日	検出せず	A
98	福島市	阿武隈川	平成30年9月5日	7.5	A
100	福島市	阿武隈川	平成30年9月10日	11	A
104	桑折町	普蔵川	平成30年10月4日	24	A
105	国見町	阿武隈川	平成30年10月8日	検出せず	A
112	福島市	阿武隈川	平成31年4月13日	9.3	A
114	桑折町	阿武隈川	平成31年4月28日	8.4	A
115	福島市	阿武隈川	平成31年4月30日	検出せず	A
120	福島市	阿武隈川	令和1年7月4日	28	A

No.	市町村	河川・湖沼	採取日	<sup>134+137</sup> Cs (Bq/kg)	地図番号 (図1-1)
4	伊達市	阿武隈川	平成24年4月29日	280	B
8	伊達市	阿武隈川	平成25年5月2日	91	B
19	伊達市	阿武隈川	平成26年7月28日	91	B
26	伊達市	阿武隈川	平成27年7月14日	46	B
31	伊達市	阿武隈川	平成27年10月15日	24	B
52	伊達市	阿武隈川	平成28年10月1日	15	B
60	伊達市	阿武隈川	平成29年4月3日	13	B
64	伊達市	阿武隈川	平成29年5月11日	13	B
77	川俣町	広瀬川	平成29年7月10日	検出せず	B
89	伊達市	阿武隈川	平成30年6月25日	15	B
93	伊達市	阿武隈川	平成30年8月19日	検出せず	B
99	伊達市	阿武隈川	平成30年9月7日	検出せず	B
103	伊達市	阿武隈川	平成30年9月27日	検出せず	B
106	伊達市	阿武隈川	平成30年10月18日	検出せず	B
109	伊達市	阿武隈川	平成30年10月23日	16	B
110	伊達市	阿武隈川	平成30年11月12日	8.0	B
113	伊達市	阿武隈川	平成31年4月18日	8.4	B
116	伊達市	阿武隈川	令和1年5月7日	11	B
117	伊達市	阿武隈川	令和1年5月9日	13	B

No.	市町村	河川・湖沼	採取日	$^{134+137}\text{Cs}$ (Bq/kg)	地図番号 (図1-1)
5	本宮市	五百川	平成24年5月27日	94	C
9	本宮市	阿武隈川	平成25年5月9日	51	C
28	三春町	さくら湖	平成27年9月21日	検出せず	C
29	本宮市	阿武隈川支流	平成27年9月22日	9.2	C
30	本宮市	阿武隈川	平成27年9月24日	13	C
40	本宮市	阿武隈川	平成28年5月21日	39	C
41	本宮市	阿武隈川支流	平成28年5月21日	13	C
42	本宮市	五百川	平成28年5月21日	48	C
51	三春町	大滝根川	平成28年9月29日	検出せず	C
53	本宮市	阿武隈川支流	平成28年10月11日	8.6	C
54	本宮市	阿武隈川	平成28年10月16日	12	C
56	本宮市	阿武隈川	平成28年10月31日	10	C
57	本宮市	阿武隈川支流	平成28年11月8日	検出せず	C
92	本宮市	阿武隈川	平成30年7月21日	検出せず	C
94	本宮市	阿武隈川	平成30年8月26日	検出せず	C
95	本宮市	阿武隈川	平成30年8月28日	検出せず	C
101	本宮市	阿武隈川	平成30年9月16日	検出せず	C
102	本宮市	五百川	平成30年9月24日	15	C

No.	市町村	河川・湖沼	採取日	$^{134+137}\text{Cs}$ (Bq/kg)	地図番号 (図1-1)
1	石川町	阿武隈川	平成23年6月4日	30	D
2	須賀川市	阿武隈川	平成23年11月15日	56	D
6	石川町	泉川	平成24年7月14日	85	D
16	矢吹町	隈戸川	平成25年12月1日	30	D
17	泉崎村	阿武隈川	平成26年5月2日	9.3	D
18	鏡石町	阿武隈川支流	平成26年6月10日	検出せず	D
37	矢吹町	阿武隈川	平成28年4月14日	検出せず	D
39	矢吹町	阿武隈川	平成28年5月9日	検出せず	D
44	矢吹町	隈戸川	平成28年6月20日	検出せず	D
45	泉崎村	阿武隈川	平成28年7月19日	13	D
47	矢吹町	阿武隈川支流	平成28年7月26日	検出せず	D
48	矢吹町	泉川	平成28年7月27日	検出せず	D
49	矢吹町	泉川	平成28年9月13日	検出せず	D
50	中島村	阿武隈川	平成28年9月17日	13	D
62	須賀川市	釈迦堂川	平成29年4月28日	検出せず	D
83	矢吹町	泉川	平成30年3月28日	検出せず	D
86	泉崎村	阿武隈川	平成30年5月15日	16	D
87	矢吹町	泉川	平成30年6月3日	9.6	D
91	泉崎村	阿武隈川	平成30年7月5日	10	D
111	白河市	隈戸川	平成31年1月9日	検出せず	D



No.	市町村	河川・湖沼	採取日	<sup>134+137</sup> Cs (Bq/kg)	地図番号 (図1-1)
3	白河市	阿武隈川	平成24年2月15日	89	E
7	白河市	社川	平成24年9月2日	45	E
10	白河市	社川	平成25年5月21日	88	E
11	白河市	阿武隈川	平成25年5月23日	9.6	E
14	西郷村	阿武隈川	平成25年8月25日	14	E
20	白河市	阿武隈川	平成26年8月30日	110	E
21	白河市	阿武隈川	平成26年9月22日	15	E
22	白河市	阿武隈川	平成26年10月19日	17	E
23	白河市	阿武隈川	平成27年4月28日	10	E
24	白河市	阿武隈川	平成27年6月4日	19	E
27	白河市	阿武隈川	平成27年9月10日	18	E
46	石川町	社川	平成28年7月20日	検出せず	E
55	白河市	阿武隈川	平成28年10月20日	8.9	E
58	白河市	阿武隈川	平成28年11月30日	36	E
59	白河市	堀川	平成28年11月30日	31	E
61	西郷村	堀川	平成29年4月16日	17	E
66	石川町	社川	平成29年5月22日	検出せず	E
70	西郷村	堀川	平成29年5月29日	15	E
71	白河市	阿武隈川	平成29年6月1日	17	E
72	石川町	社川	平成29年6月3日	検出せず	E
76	石川町	社川	平成29年7月3日	検出せず	E
78	白河市	阿武隈川	平成29年8月29日	9.4	E
79	白河市	阿武隈川	平成29年8月30日	15	E
82	石川町	社川	平成30年3月27日	検出せず	E
84	白河市	阿武隈川	平成30年5月12日	検出せず	E
85	西郷村	堀川	平成30年5月13日	17	E
88	浅川町	社川	平成30年6月16日	検出せず	E
90	白河市	阿武隈川	平成30年7月4日	検出せず	E
96	石川町	社川	平成30年8月29日	12	E
97	石川町	社川	平成30年8月31日	13	E
107	石川町	社川	平成30年10月20日	検出せず	E
108	石川町	社川	平成30年10月22日	検出せず	E
118	石川町	社川	令和1年5月12日	検出せず	E