

申 請

令和2年12月1日

原子力災害対策本部長
内閣総理大臣
菅 義偉 殿

福島県知事
内堀 雅雄

原子力災害対策特別措置法（平成11年法律第156号）第20条第2項に基づく
令和2年3月23日付け指示について、下記のとおり要請する。

記

- 1 小野川湖及び檜原湖並びにこれらの湖に流入する河川（支流を含む。）において採捕されたいわな（養殖により生産されたものを除く。）、うぐい、ふな（養殖により生産されたものを除く。）、やまめ（養殖により生産されたものを除く。）について、出荷制限を解除すること。
- 2 解除を申請する理由
別紙1、2、3、4のとおり。

1 解除を申請する理由

平成24年4月24日に出荷制限が指示され、平成26年5月30日に採取した検体から140Bq/kgが検出されて以降、令和2年4月6日から令和2年9月11日に小野川湖及び檜原湖並びにこれらの湖に流入する河川(支流を含む。)において採捕されたいわな(養殖により生産されたものを除く。)について、122検体の検査を実施したところ、検出された放射性セシウムの平均値は18Bq/kg、最大値は64 Bq/kgであり、安定して基準値を下回っていることが確認されたため(図1-1、1-2、1-3、1-4、表1-1、1-2参照)。

なお、大沢は道が植物で塞がれて立ち入ることができず、釣り人も利用していない。乙女沼は私有地にあるため調査は実施しておらず、釣り人も立ち入ることはない。

2 檜原湖、小野川湖いわなの出荷制限解除計画

(1) 出荷制限を解除する範囲

小野川湖及び檜原湖並びにこれらの湖に流入する河川(支流を含む。)

3 解除後の出荷管理計画

(1) 解除後のモニタリング計画

県は出荷制限が解除された後も、小野川湖及び檜原湖並びにこれらの湖に流入する河川(支流を含む。)において毎週2~3箇所でのサンプリングを行い、検査を実施する。

| 市町村 | 区域 | 解除後の ¹³⁴⁺¹³⁷ Csモニタリング計画 |
|------|----------------------------------|------------------------------------|
| 北塩原村 | 小野川湖及び檜原湖並びにこれらの湖に流入する河川(支流を含む。) | 漁期(4月1日から9月30日)の毎週 |

分析機関 : 福島県農業総合センター

(2) 出荷者の対策

出荷制限が指示されているこいを混獲してしまった際は採捕地点から持ち出さないように周知し、監視員による巡回指導を実施すること。

(3) モニタリング調査により基準値を超える結果が判明した場合の対応

基準値を超える結果が得られた場合には、県は即時に関係漁業協同組合に対し、解除された全範囲におけるいわなの出荷自粛を求める。

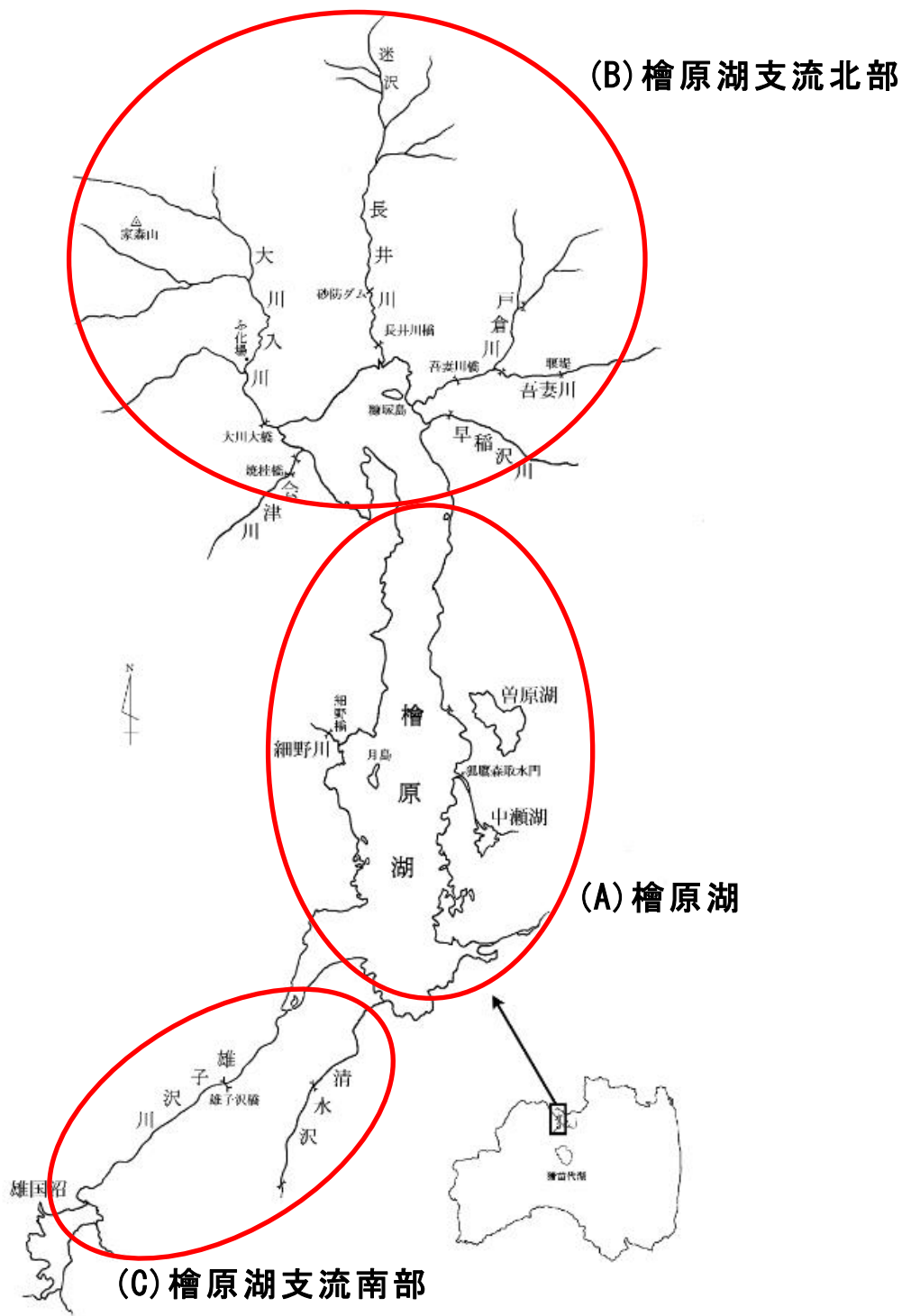


図 1-1 檜原湖及びこれに流入する河川（支流を含む。）いwana検査位置



図 1-2 小野川湖及びこれに流入する河川（支流を含む。）いわな検査位置

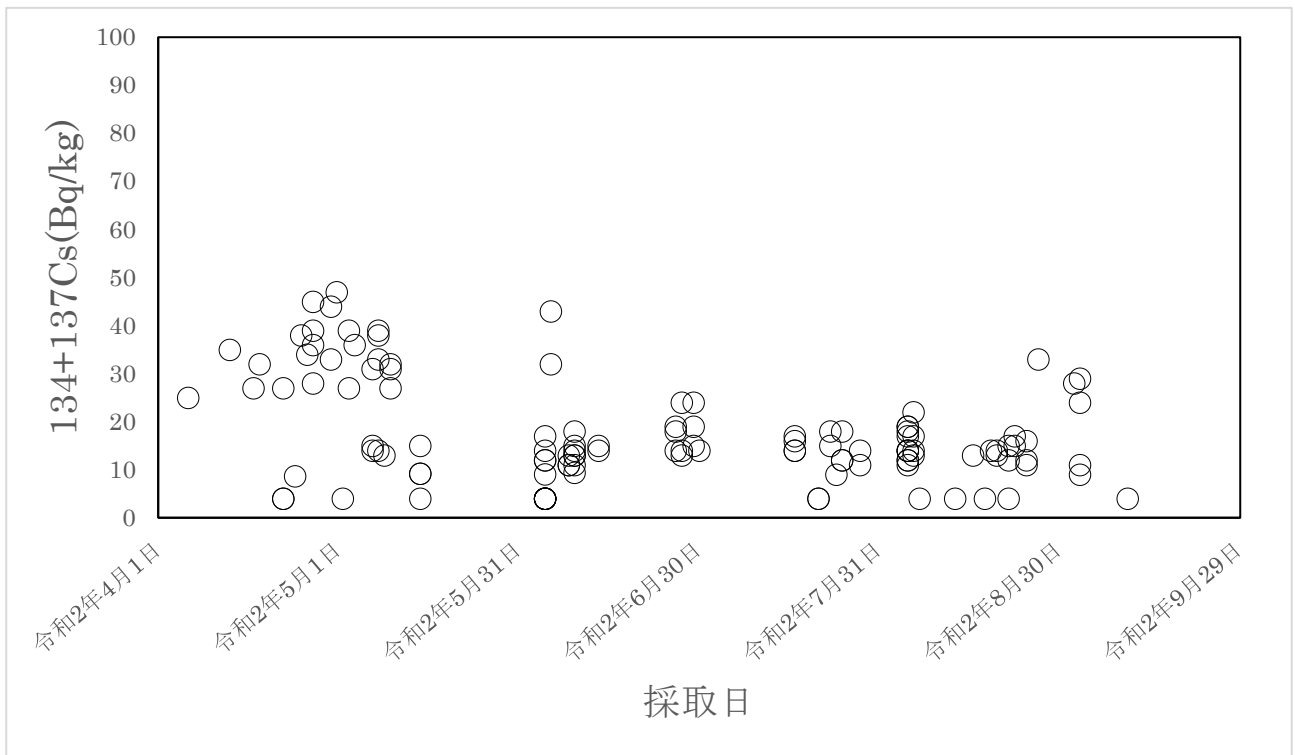
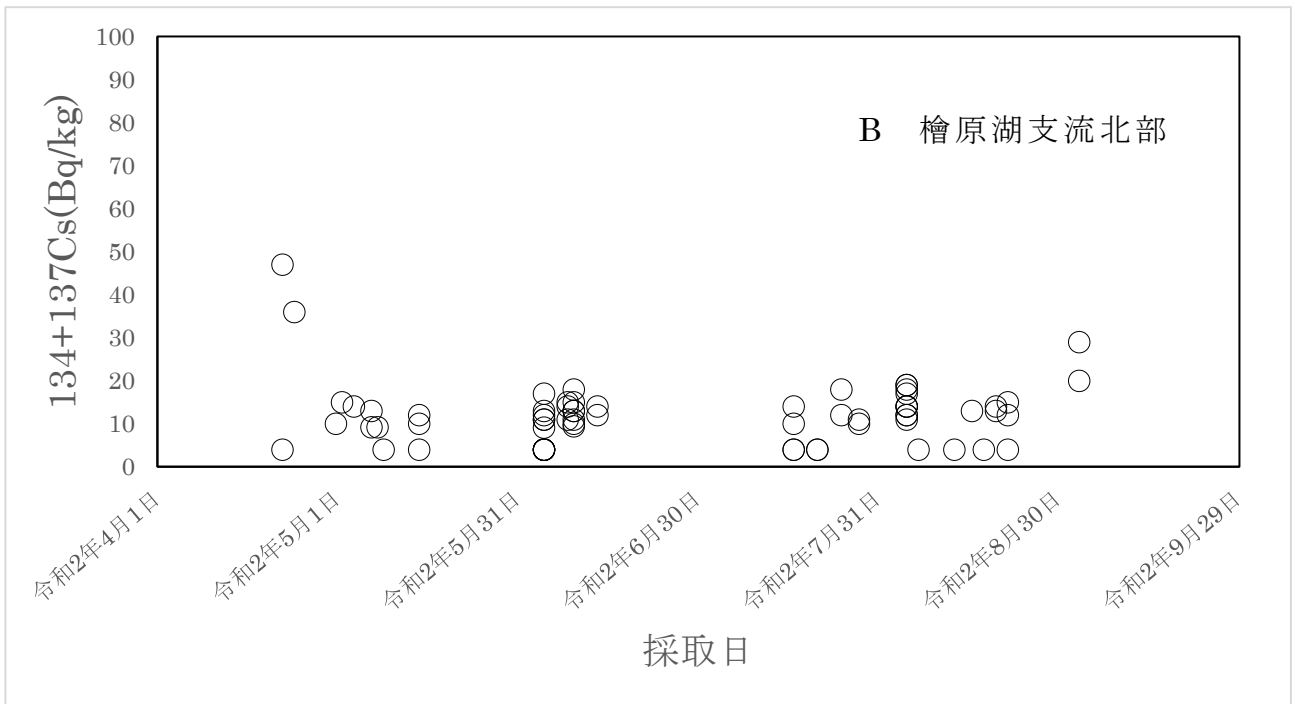
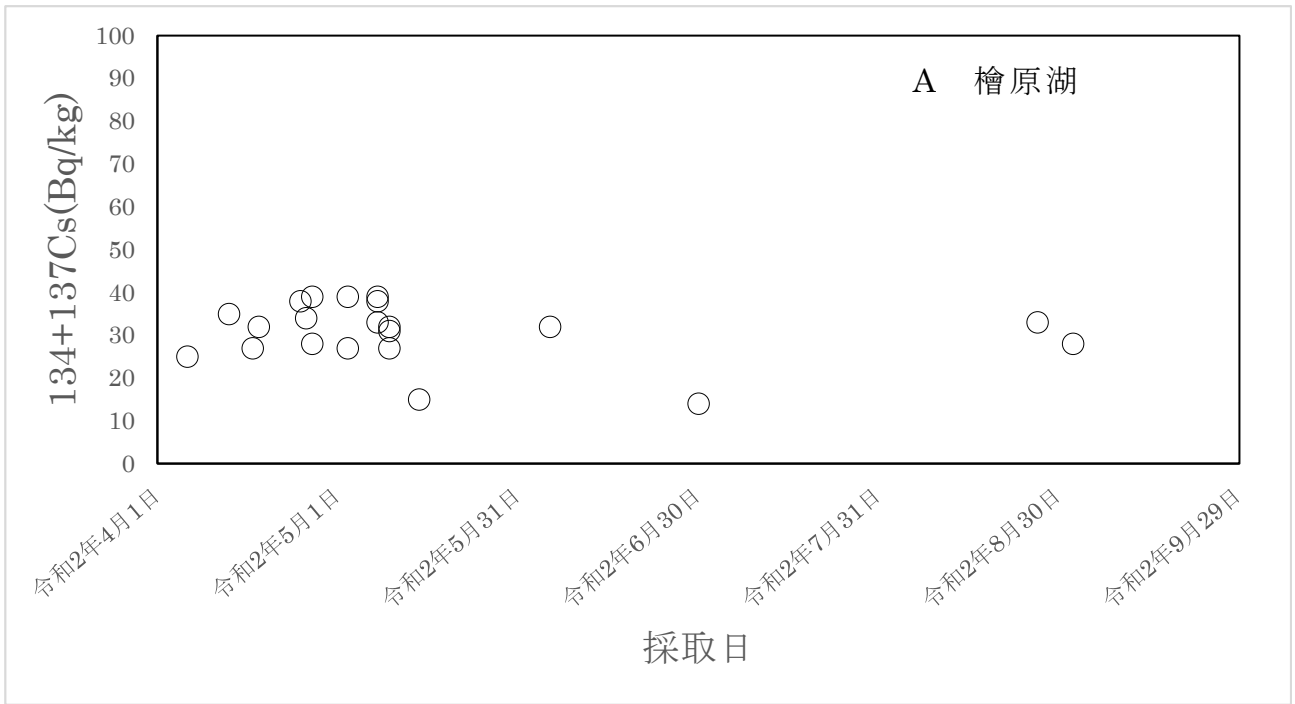
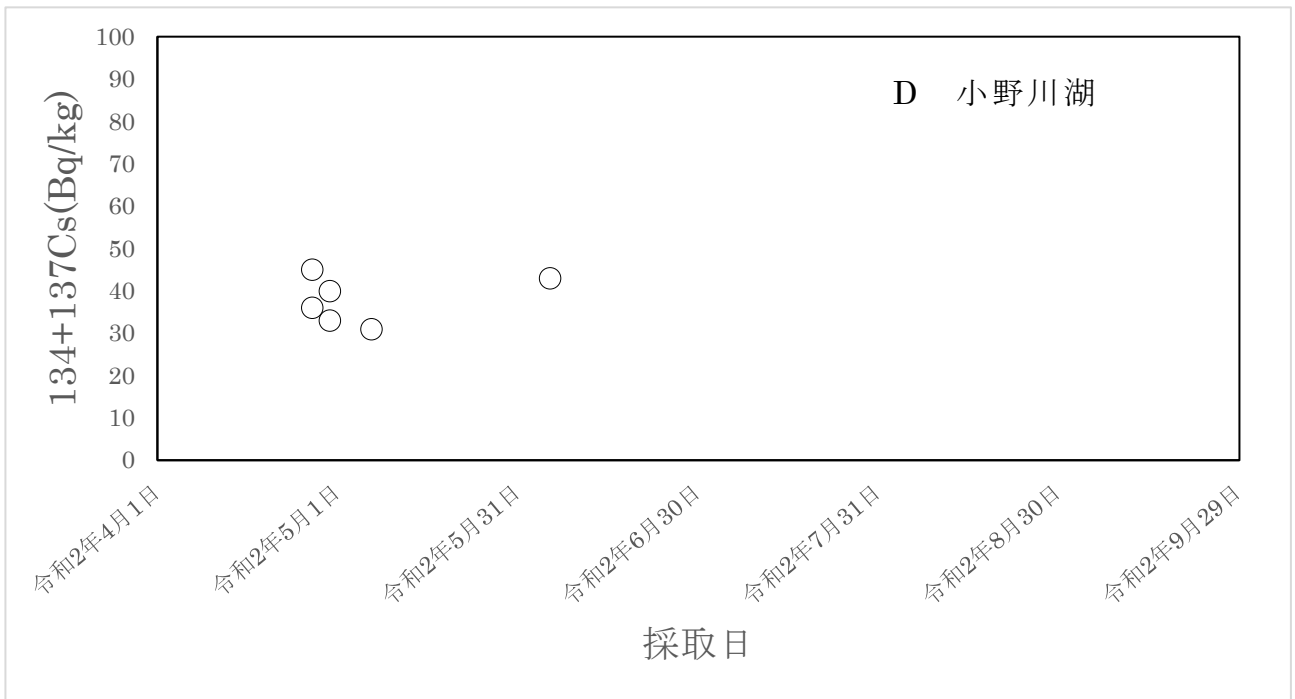



図 1-3 小野川湖及び檜原湖並びにこれらの湖に流入する河川(支流を含む。) いわな検査結果の経過 (令和2年4月6日以降)
 ※不検出の場合 134Cs、137Cs 合算値として 4Bq/kg を代入し作図した。








図 1-4 小野川湖及び檜原湖並びにこれらの湖に流入する河川(支流を含む。)区域別いwana検査結果の経過(令和2年4月6日以降)
 ※不検出の場合 134Cs、137Cs 合算値として 4Bq/kg を代入し作図した。

表 1-1 小野川湖及び檜原湖並びにこれらの湖に流入する河川(支流を含む。) いわな検査結果

| No | 採取地 | 河川・湖沼 | 採取日 | ¹³⁴⁺¹³⁷ Cs (Bq/kg) | 地図番号 (図1 -1、1-2) |
|----|------|-------|------------|-------------------------------|---------------------|
| 1 | 北塩原村 | 檜原湖 | 平成23年5月14日 | 154 | A |
| 2 | 北塩原村 | 大川入川 | 平成24年3月23日 | 400 | B |
| 3 | 北塩原村 | 大川入川 | 平成24年8月16日 | 78 | B |
| 4 | 北塩原村 | 檜原湖 | 平成25年4月14日 | 290 | A |
| 5 | 北塩原村 | 檜原湖 | 平成26年5月30日 | 140 | A |
| 6 | 北塩原村 | 長井川 | 平成26年5月30日 | 19 | B |
| 7 | 北塩原村 | 中ノ沢 | 平成26年5月30日 | 42 | E |
| 8 | 北塩原村 | 小野川湖 | 平成26年6月1日 | 64 | D |
| 9 | 北塩原村 | 大川入川 | 平成26年6月3日 | 30 | B |
| 10 | 北塩原村 | 中ノ沢 | 平成26年6月3日 | 64 | E |
| 11 | 北塩原村 | 小野川 | 平成26年6月3日 | 45 | E |
| 12 | 北塩原村 | 吾妻川 | 平成26年6月6日 | 46 | B |
| 13 | 北塩原村 | 中ノ沢 | 平成26年6月6日 | 34 | E |
| 14 | 北塩原村 | 中ノ沢 | 平成26年6月7日 | 48 | E |
| 15 | 北塩原村 | 吾妻川 | 平成26年7月1日 | 44 | B |
| 16 | 北塩原村 | 中ノ沢 | 平成26年7月1日 | 45 | E |
| 17 | 北塩原村 | 中ノ沢 | 平成26年7月6日 | 27 | E |
| 18 | 北塩原村 | 檜原湖 | 令和2年4月6日 | 25 | A |
| 19 | 北塩原村 | 檜原湖 | 令和2年4月13日 | 35 | A |
| 20 | 北塩原村 | 檜原湖 | 令和2年4月17日 | 27 | A |
| 21 | 北塩原村 | 檜原湖 | 令和2年4月18日 | 32 | A |
| 22 | 北塩原村 | 大川入川 | 令和2年4月22日 | 検出せず | B |
| 23 | 北塩原村 | 大川入川 | 令和2年4月22日 | 27 | B |
| 24 | 北塩原村 | 中ノ沢 | 令和2年4月22日 | 検出せず | E |
| 25 | 北塩原村 | 大川入川 | 令和2年4月24日 | 8.7 | B |
| 26 | 北塩原村 | 檜原湖 | 令和2年4月25日 | 38 | A |
| 27 | 北塩原村 | 檜原湖 | 令和2年4月26日 | 34 | A |
| 28 | 北塩原村 | 檜原湖 | 令和2年4月27日 | 28 | A |
| 29 | 北塩原村 | 檜原湖 | 令和2年4月27日 | 39 | A |
| 30 | 北塩原村 | 小野川湖 | 令和2年4月27日 | 36 | D |
| 31 | 北塩原村 | 小野川湖 | 令和2年4月27日 | 45 | D |
| 32 | 北塩原村 | 小野川湖 | 令和2年4月30日 | 33 | D |
| 33 | 北塩原村 | 小野川湖 | 令和2年4月30日 | 40 | D |
| 34 | 北塩原村 | 大川入川 | 令和2年5月1日 | 47 | B |
| 35 | 北塩原村 | 大川入川 | 令和2年5月2日 | 0 | B |
| 36 | 北塩原村 | 檜原湖 | 令和2年5月3日 | 27 | A |
| 37 | 北塩原村 | 檜原湖 | 令和2年5月3日 | 39 | A |
| 38 | 北塩原村 | 大川入川 | 令和2年5月4日 | 36 | B |
| 39 | 北塩原村 | 大川入川 | 令和2年5月7日 | 10 | B |
| 40 | 北塩原村 | 大川入川 | 令和2年5月7日 | 15 | B |
| 41 | 北塩原村 | 小野川湖 | 令和2年5月7日 | 31 | D |
| 42 | 北塩原村 | 檜原湖 | 令和2年5月8日 | 38 | A |
| 43 | 北塩原村 | 檜原湖 | 令和2年5月8日 | 33 | A |
| 44 | 北塩原村 | 檜原湖 | 令和2年5月8日 | 39 | A |
| 45 | 北塩原村 | 大川入川 | 令和2年5月8日 | 14 | B |
| 46 | 北塩原村 | 大川入川 | 令和2年5月9日 | 13 | B |
| 47 | 北塩原村 | 檜原湖 | 令和2年5月10日 | 31 | A |
| 48 | 北塩原村 | 檜原湖 | 令和2年5月10日 | 32 | A |
| 49 | 北塩原村 | 檜原湖 | 令和2年5月10日 | 27 | A |
| 50 | 北塩原村 | 檜原湖 | 令和2年5月15日 | 15 | A |

| No | 採取地 | 河川・湖沼 | 採取日 | ¹³⁴⁺¹³⁷ Cs (Bq/kg) | 地図番号 (図1 -1、1-2) |
|-----|------|-------|-----------|-------------------------------|---------------------|
| 51 | 北塩原村 | 大川入川 | 令和2年5月15日 | 9.2 | B |
| 52 | 北塩原村 | 大川入川 | 令和2年5月15日 | 9.2 | B |
| 53 | 北塩原村 | 大川入川 | 令和2年5月15日 | 検出せず | B |
| 54 | 北塩原村 | 大川入川 | 令和2年6月5日 | 検出せず | B |
| 55 | 北塩原村 | 大川入川 | 令和2年6月5日 | 10 | B |
| 56 | 北塩原村 | 大川入川 | 令和2年6月5日 | 12 | B |
| 57 | 北塩原村 | 大川入川 | 令和2年6月5日 | 0 | B |
| 58 | 北塩原村 | 大川入川 | 令和2年6月5日 | 17 | B |
| 59 | 北塩原村 | 大川入川 | 令和2年6月5日 | 9.1 | B |
| 60 | 北塩原村 | 大川入川 | 令和2年6月5日 | 12 | B |
| 61 | 北塩原村 | 大川入川 | 令和2年6月5日 | 検出せず | B |
| 62 | 北塩原村 | 大川入川 | 令和2年6月5日 | 検出せず | B |
| 63 | 北塩原村 | 大川入川 | 令和2年6月5日 | 検出せず | B |
| 64 | 北塩原村 | 大川入川 | 令和2年6月5日 | 検出せず | B |
| 65 | 北塩原村 | 大川入川 | 令和2年6月5日 | 検出せず | B |
| 66 | 北塩原村 | 檜原湖 | 令和2年6月6日 | 32 | A |
| 67 | 北塩原村 | 小野川湖 | 令和2年6月6日 | 43 | D |
| 68 | 北塩原村 | 大川入川 | 令和2年6月9日 | 13 | B |
| 69 | 北塩原村 | 大川入川 | 令和2年6月9日 | 11 | B |
| 70 | 北塩原村 | 大川入川 | 令和2年6月9日 | 11 | B |
| 71 | 北塩原村 | 大川入川 | 令和2年6月10日 | 14 | B |
| 72 | 北塩原村 | 大川入川 | 令和2年6月10日 | 11 | B |
| 73 | 北塩原村 | 大川入川 | 令和2年6月10日 | 15 | B |
| 74 | 北塩原村 | 大川入川 | 令和2年6月10日 | 13 | B |
| 75 | 北塩原村 | 大川入川 | 令和2年6月10日 | 13 | B |
| 76 | 北塩原村 | 大川入川 | 令和2年6月10日 | 18 | B |
| 77 | 北塩原村 | 大川入川 | 令和2年6月10日 | 9.4 | B |
| 78 | 北塩原村 | 大川入川 | 令和2年6月14日 | 10 | B |
| 79 | 北塩原村 | 大川入川 | 令和2年6月14日 | 15 | B |
| 80 | 北塩原村 | 中ノ沢 | 令和2年6月27日 | 19 | E |
| 81 | 北塩原村 | 中ノ沢 | 令和2年6月27日 | 14 | E |
| 82 | 北塩原村 | 小野川 | 令和2年6月27日 | 18 | E |
| 83 | 北塩原村 | 中ノ沢 | 令和2年6月28日 | 14 | E |
| 84 | 北塩原村 | 中ノ沢 | 令和2年6月28日 | 20 | E |
| 85 | 北塩原村 | 小野川 | 令和2年6月28日 | 13 | E |
| 86 | 北塩原村 | 中ノ沢 | 令和2年6月30日 | 15 | E |
| 87 | 北塩原村 | 小野川 | 令和2年6月30日 | 20 | E |
| 88 | 北塩原村 | 小野川 | 令和2年6月30日 | 19 | E |
| 89 | 北塩原村 | 檜原湖 | 令和2年7月1日 | 14 | A |
| 90 | 北塩原村 | 長井川 | 令和2年7月17日 | 16 | B |
| 91 | 北塩原村 | 長井川 | 令和2年7月17日 | 17 | B |
| 92 | 北塩原村 | 吾妻川 | 令和2年7月17日 | 14 | B |
| 93 | 北塩原村 | 吾妻川 | 令和2年7月17日 | 10 | B |
| 94 | 北塩原村 | 長井川 | 令和2年7月21日 | 検出せず | B |
| 95 | 北塩原村 | 吾妻川 | 令和2年7月21日 | 検出せず | B |
| 96 | 北塩原村 | 雄子沢川 | 令和2年7月23日 | 18 | C |
| 97 | 北塩原村 | 雄子沢川 | 令和2年7月23日 | 15 | C |
| 98 | 北塩原村 | 子冷水沢 | 令和2年7月24日 | 9 | E |
| 99 | 北塩原村 | 吾妻川 | 令和2年7月25日 | 12 | B |
| 100 | 北塩原村 | 戸倉川 | 令和2年7月25日 | 18 | B |

次ページへ続く

| No | 採取地 | 河川・湖沼 | 採取日 | ¹³⁴⁺¹³⁷ Cs (Bq/kg) | 地図番号 (図1 -1、1-2) |
|---------|------|-------|-----------|-------------------------------|---------------------|
| 101 | 北塩原村 | 中ノ沢 | 令和2年7月25日 | 12 | E |
| 102 | 北塩原村 | 吾妻川 | 令和2年7月28日 | 11 | B |
| 103 | 北塩原村 | 戸倉川 | 令和2年7月28日 | 10 | B |
| 104 | 北塩原村 | 会津川 | 令和2年8月5日 | 11 | B |
| 105 | 北塩原村 | 会津川 | 令和2年8月5日 | 12 | B |
| 106 | 北塩原村 | 会津川 | 令和2年8月5日 | 14 | B |
| 107 | 北塩原村 | 長井川 | 令和2年8月5日 | 19 | B |
| 108 | 北塩原村 | 長井川 | 令和2年8月5日 | 18 | B |
| 109 | 北塩原村 | 長井川 | 令和2年8月5日 | 17 | B |
| 110 | 北塩原村 | 吾妻川 | 令和2年8月5日 | 14 | B |
| 111 | 北塩原村 | 吾妻川 | 令和2年8月5日 | 14 | B |
| 112 | 北塩原村 | 戸倉川 | 令和2年8月5日 | 12 | B |
| 113 | 北塩原村 | 戸倉川 | 令和2年8月5日 | 19 | B |
| 114 | 北塩原村 | 雄子沢川 | 令和2年8月6日 | 17 | C |
| 115 | 北塩原村 | 雄子沢川 | 令和2年8月6日 | 14 | C |
| 116 | 北塩原村 | 雄子沢川 | 令和2年8月6日 | 22 | C |
| 117 | 北塩原村 | 子冷水沢 | 令和2年8月6日 | 13 | E |
| 118 | 北塩原村 | 会津川 | 令和2年8月7日 | 検出せず | B |
| 119 | 北塩原村 | 会津川 | 令和2年8月13日 | 検出せず | B |
| 120 | 北塩原村 | 長井川 | 令和2年8月16日 | 13 | B |
| 121 | 北塩原村 | 吾妻川 | 令和2年8月18日 | 検出せず | B |
| 122 | 北塩原村 | 雄子沢川 | 令和2年8月19日 | 10 | C |
| 123 | 北塩原村 | 戸倉川 | 令和2年8月20日 | 13 | B |
| 124 | 北塩原村 | 戸倉川 | 令和2年8月20日 | 14 | B |
| 125 | 北塩原村 | 迷沢 | 令和2年8月22日 | 検出せず | B |
| 126 | 北塩原村 | 戸倉川 | 令和2年8月22日 | 12 | B |
| 127 | 北塩原村 | 戸倉川 | 令和2年8月22日 | 15 | B |
| 128 | 北塩原村 | 清水沢 | 令和2年8月23日 | 17 | C |
| 129 | 北塩原村 | 清水沢 | 令和2年8月23日 | 15 | C |
| 130 | 北塩原村 | 清水沢 | 令和2年8月25日 | 11 | C |
| 131 | 北塩原村 | 清水沢 | 令和2年8月25日 | 16 | C |
| 132 | 北塩原村 | 子冷水沢 | 令和2年8月25日 | 12 | E |
| 133 | 北塩原村 | 檜原湖 | 令和2年8月27日 | 33 | A |
| 134 | 北塩原村 | 檜原湖 | 令和2年9月2日 | 28 | A |
| 135 | 北塩原村 | 吾妻川 | 令和2年9月3日 | 29 | B |
| 136 | 北塩原村 | 吾妻川 | 令和2年9月3日 | 20 | B |
| 137 | 北塩原村 | 子冷水沢 | 令和2年9月3日 | 9 | E |
| 138 | 北塩原村 | 子冷水沢 | 令和2年9月3日 | 11 | E |
| 139 | 北塩原村 | 中ノ沢 | 令和2年9月11日 | 検出せず | E |
| 平均値 | | | | 18 | |
| 標準偏差 | | | | 11 | |
| 99%タイル値 | | | | 46.54 | |

※No.18からNo.139までの計算結果を示す。検出せずは4 Bq/kgで計算した。

表 1-2 小野川湖及び檜原湖並びにこれらの湖に流入する河川(支流を含む。)
区域別いわな検査結果

| No | 採取地 | 河川・湖沼 | 採取日 | $^{134+137}\text{Cs}$ (Bq/kg) | 地図番号(図1-1,1-2) |
|-----|------|-------|------------|-------------------------------|----------------|
| 1 | 北塩原村 | 檜原湖 | 平成23年5月14日 | 154 | A |
| 4 | 北塩原村 | 檜原湖 | 平成25年4月14日 | 290 | A |
| 5 | 北塩原村 | 檜原湖 | 平成26年5月30日 | 140 | A |
| 18 | 北塩原村 | 檜原湖 | 令和2年4月6日 | 25 | A |
| 19 | 北塩原村 | 檜原湖 | 令和2年4月13日 | 35 | A |
| 20 | 北塩原村 | 檜原湖 | 令和2年4月17日 | 27 | A |
| 21 | 北塩原村 | 檜原湖 | 令和2年4月18日 | 32 | A |
| 26 | 北塩原村 | 檜原湖 | 令和2年4月25日 | 38 | A |
| 27 | 北塩原村 | 檜原湖 | 令和2年4月26日 | 34 | A |
| 28 | 北塩原村 | 檜原湖 | 令和2年4月27日 | 28 | A |
| 29 | 北塩原村 | 檜原湖 | 令和2年4月27日 | 39 | A |
| 36 | 北塩原村 | 檜原湖 | 令和2年5月3日 | 27 | A |
| 37 | 北塩原村 | 檜原湖 | 令和2年5月3日 | 39 | A |
| 42 | 北塩原村 | 檜原湖 | 令和2年5月8日 | 38 | A |
| 43 | 北塩原村 | 檜原湖 | 令和2年5月8日 | 33 | A |
| 44 | 北塩原村 | 檜原湖 | 令和2年5月8日 | 39 | A |
| 47 | 北塩原村 | 檜原湖 | 令和2年5月10日 | 31 | A |
| 48 | 北塩原村 | 檜原湖 | 令和2年5月10日 | 32 | A |
| 49 | 北塩原村 | 檜原湖 | 令和2年5月10日 | 27 | A |
| 50 | 北塩原村 | 檜原湖 | 令和2年5月15日 | 15 | A |
| 66 | 北塩原村 | 檜原湖 | 令和2年6月6日 | 32 | A |
| 89 | 北塩原村 | 檜原湖 | 令和2年7月1日 | 14 | A |
| 133 | 北塩原村 | 檜原湖 | 令和2年8月27日 | 33 | A |
| 134 | 北塩原村 | 檜原湖 | 令和2年9月2日 | 28 | A |

| No | 採取地 | 河川・湖沼 | 採取日 | ¹³⁴⁺¹³⁷ Cs (Bq/kg) | 地図番号(図1-1,1-2) |
|----|------|-------|------------|-------------------------------|----------------|
| 2 | 北塩原村 | 大川入川 | 平成24年3月23日 | 400 | B |
| 3 | 北塩原村 | 大川入川 | 平成24年8月16日 | 78 | B |
| 6 | 北塩原村 | 長井川 | 平成26年5月30日 | 19 | B |
| 9 | 北塩原村 | 大川入川 | 平成26年6月3日 | 30 | B |
| 12 | 北塩原村 | 吾妻川 | 平成26年6月6日 | 46 | B |
| 15 | 北塩原村 | 吾妻川 | 平成26年7月1日 | 44 | B |
| 22 | 北塩原村 | 大川入川 | 令和2年4月22日 | 検出せず | B |
| 23 | 北塩原村 | 大川入川 | 令和2年4月22日 | 27 | B |
| 25 | 北塩原村 | 大川入川 | 令和2年4月24日 | 8.7 | B |
| 34 | 北塩原村 | 大川入川 | 令和2年5月1日 | 47 | B |
| 35 | 北塩原村 | 大川入川 | 令和2年5月2日 | 0 | B |
| 38 | 北塩原村 | 大川入川 | 令和2年5月4日 | 36 | B |
| 39 | 北塩原村 | 大川入川 | 令和2年5月7日 | 10 | B |
| 40 | 北塩原村 | 大川入川 | 令和2年5月7日 | 15 | B |
| 45 | 北塩原村 | 大川入川 | 令和2年5月8日 | 14 | B |
| 46 | 北塩原村 | 大川入川 | 令和2年5月9日 | 13 | B |
| 51 | 北塩原村 | 大川入川 | 令和2年5月15日 | 9.2 | B |
| 52 | 北塩原村 | 大川入川 | 令和2年5月15日 | 9.2 | B |
| 53 | 北塩原村 | 大川入川 | 令和2年5月15日 | 検出せず | B |
| 54 | 北塩原村 | 大川入川 | 令和2年6月5日 | 検出せず | B |
| 55 | 北塩原村 | 大川入川 | 令和2年6月5日 | 10 | B |
| 56 | 北塩原村 | 大川入川 | 令和2年6月5日 | 12 | B |
| 57 | 北塩原村 | 大川入川 | 令和2年6月5日 | 0 | B |
| 58 | 北塩原村 | 大川入川 | 令和2年6月5日 | 17 | B |
| 59 | 北塩原村 | 大川入川 | 令和2年6月5日 | 9.1 | B |
| 60 | 北塩原村 | 大川入川 | 令和2年6月5日 | 12 | B |
| 61 | 北塩原村 | 大川入川 | 令和2年6月5日 | 検出せず | B |
| 62 | 北塩原村 | 大川入川 | 令和2年6月5日 | 検出せず | B |
| 63 | 北塩原村 | 大川入川 | 令和2年6月5日 | 検出せず | B |
| 64 | 北塩原村 | 大川入川 | 令和2年6月5日 | 検出せず | B |
| 65 | 北塩原村 | 大川入川 | 令和2年6月5日 | 検出せず | B |
| 68 | 北塩原村 | 大川入川 | 令和2年6月9日 | 13 | B |
| 69 | 北塩原村 | 大川入川 | 令和2年6月9日 | 11 | B |
| 70 | 北塩原村 | 大川入川 | 令和2年6月9日 | 11 | B |
| 71 | 北塩原村 | 大川入川 | 令和2年6月10日 | 14 | B |
| 72 | 北塩原村 | 大川入川 | 令和2年6月10日 | 11 | B |
| 73 | 北塩原村 | 大川入川 | 令和2年6月10日 | 15 | B |
| 74 | 北塩原村 | 大川入川 | 令和2年6月10日 | 13 | B |
| 75 | 北塩原村 | 大川入川 | 令和2年6月10日 | 13 | B |
| 76 | 北塩原村 | 大川入川 | 令和2年6月10日 | 18 | B |
| 77 | 北塩原村 | 大川入川 | 令和2年6月10日 | 9.4 | B |
| 78 | 北塩原村 | 大川入川 | 令和2年6月14日 | 10 | B |
| 79 | 北塩原村 | 大川入川 | 令和2年6月14日 | 15 | B |
| 90 | 北塩原村 | 長井川 | 令和2年7月17日 | 16 | B |
| 91 | 北塩原村 | 長井川 | 令和2年7月17日 | 17 | B |
| 92 | 北塩原村 | 吾妻川 | 令和2年7月17日 | 14 | B |
| 93 | 北塩原村 | 吾妻川 | 令和2年7月17日 | 10 | B |
| 94 | 北塩原村 | 長井川 | 令和2年7月21日 | 検出せず | B |
| 95 | 北塩原村 | 吾妻川 | 令和2年7月21日 | 検出せず | B |
| 99 | 北塩原村 | 吾妻川 | 令和2年7月25日 | 12 | B |

次ページへ続く

| No | 採取地 | 河川・湖沼 | 採取日 | $^{134+137}\text{Cs}$ (Bq/kg) | 地図番号(図1-1,1-2) |
|-----|------|-------|-----------|-------------------------------|----------------|
| 100 | 北塩原村 | 戸倉川 | 令和2年7月25日 | 18 | B |
| 102 | 北塩原村 | 吾妻川 | 令和2年7月28日 | 11 | B |
| 103 | 北塩原村 | 戸倉川 | 令和2年7月28日 | 10 | B |
| 104 | 北塩原村 | 会津川 | 令和2年8月5日 | 11 | B |
| 105 | 北塩原村 | 会津川 | 令和2年8月5日 | 12 | B |
| 106 | 北塩原村 | 会津川 | 令和2年8月5日 | 14 | B |
| 107 | 北塩原村 | 長井川 | 令和2年8月5日 | 19 | B |
| 108 | 北塩原村 | 長井川 | 令和2年8月5日 | 18 | B |
| 109 | 北塩原村 | 長井川 | 令和2年8月5日 | 17 | B |
| 110 | 北塩原村 | 吾妻川 | 令和2年8月5日 | 14 | B |
| 111 | 北塩原村 | 吾妻川 | 令和2年8月5日 | 14 | B |
| 112 | 北塩原村 | 戸倉川 | 令和2年8月5日 | 12 | B |
| 113 | 北塩原村 | 戸倉川 | 令和2年8月5日 | 19 | B |
| 118 | 北塩原村 | 会津川 | 令和2年8月7日 | 検出せず | B |
| 119 | 北塩原村 | 会津川 | 令和2年8月13日 | 検出せず | B |
| 120 | 北塩原村 | 長井川 | 令和2年8月16日 | 13 | B |
| 121 | 北塩原村 | 吾妻川 | 令和2年8月18日 | 検出せず | B |
| 123 | 北塩原村 | 戸倉川 | 令和2年8月20日 | 13 | B |
| 124 | 北塩原村 | 戸倉川 | 令和2年8月20日 | 14 | B |
| 125 | 北塩原村 | 迷沢 | 令和2年8月22日 | 検出せず | B |
| 126 | 北塩原村 | 戸倉川 | 令和2年8月22日 | 12 | B |
| 127 | 北塩原村 | 戸倉川 | 令和2年8月22日 | 15 | B |
| 135 | 北塩原村 | 吾妻川 | 令和2年9月3日 | 29 | B |
| 136 | 北塩原村 | 吾妻川 | 令和2年9月3日 | 20 | B |

| No | 採取地 | 河川・湖沼 | 採取日 | $^{134+137}\text{Cs}$ (Bq/kg) | 地図番号(図1-1,1-2) |
|-----|------|-------|-----------|-------------------------------|----------------|
| 96 | 北塩原村 | 雄子沢川 | 令和2年7月23日 | 18 | C |
| 97 | 北塩原村 | 雄子沢川 | 令和2年7月23日 | 15 | C |
| 114 | 北塩原村 | 雄子沢川 | 令和2年8月6日 | 17 | C |
| 115 | 北塩原村 | 雄子沢川 | 令和2年8月6日 | 14 | C |
| 116 | 北塩原村 | 雄子沢川 | 令和2年8月6日 | 22 | C |
| 122 | 北塩原村 | 雄子沢川 | 令和2年8月19日 | 10 | C |
| 128 | 北塩原村 | 清水沢 | 令和2年8月23日 | 17 | C |
| 129 | 北塩原村 | 清水沢 | 令和2年8月23日 | 15 | C |
| 130 | 北塩原村 | 清水沢 | 令和2年8月25日 | 11 | C |
| 131 | 北塩原村 | 清水沢 | 令和2年8月25日 | 16 | C |

| No | 採取地 | 河川・湖沼 | 採取日 | $^{134+137}\text{Cs}$ (Bq/kg) | 地図番号(図1-1,1-2) |
|----|------|-------|-----------|-------------------------------|----------------|
| 8 | 北塩原村 | 小野川湖 | 平成26年6月1日 | 64 | D |
| 30 | 北塩原村 | 小野川湖 | 令和2年4月27日 | 36 | D |
| 31 | 北塩原村 | 小野川湖 | 令和2年4月27日 | 45 | D |
| 32 | 北塩原村 | 小野川湖 | 令和2年4月30日 | 33 | D |
| 33 | 北塩原村 | 小野川湖 | 令和2年4月30日 | 40 | D |
| 41 | 北塩原村 | 小野川湖 | 令和2年5月7日 | 31 | D |
| 67 | 北塩原村 | 小野川湖 | 令和2年6月6日 | 43 | D |

| No | 採取地 | 河川・湖沼 | 採取日 | $^{134+137}\text{Cs}$ (Bq/kg) | 地図番号(図1-1,1-2) |
|-----|------|-------|------------|-------------------------------|----------------|
| 7 | 北塩原村 | 中ノ沢 | 平成26年5月30日 | 42 | E |
| 10 | 北塩原村 | 中ノ沢 | 平成26年6月3日 | 64 | E |
| 11 | 北塩原村 | 小野川 | 平成26年6月3日 | 45 | E |
| 13 | 北塩原村 | 中ノ沢 | 平成26年6月6日 | 34 | E |
| 14 | 北塩原村 | 中ノ沢 | 平成26年6月7日 | 48 | E |
| 16 | 北塩原村 | 中ノ沢 | 平成26年7月1日 | 45 | E |
| 17 | 北塩原村 | 中ノ沢 | 平成26年7月6日 | 27 | E |
| 24 | 北塩原村 | 中ノ沢 | 令和2年4月22日 | 検出せず | E |
| 80 | 北塩原村 | 中ノ沢 | 令和2年6月27日 | 19 | E |
| 81 | 北塩原村 | 中ノ沢 | 令和2年6月27日 | 14 | E |
| 82 | 北塩原村 | 小野川 | 令和2年6月27日 | 18 | E |
| 83 | 北塩原村 | 中ノ沢 | 令和2年6月28日 | 14 | E |
| 84 | 北塩原村 | 中ノ沢 | 令和2年6月28日 | 20 | E |
| 85 | 北塩原村 | 小野川 | 令和2年6月28日 | 13 | E |
| 86 | 北塩原村 | 中ノ沢 | 令和2年6月30日 | 15 | E |
| 87 | 北塩原村 | 小野川 | 令和2年6月30日 | 20 | E |
| 88 | 北塩原村 | 小野川 | 令和2年6月30日 | 19 | E |
| 98 | 北塩原村 | 子冷水沢 | 令和2年7月24日 | 9 | E |
| 101 | 北塩原村 | 中ノ沢 | 令和2年7月25日 | 12 | E |
| 117 | 北塩原村 | 子冷水沢 | 令和2年8月6日 | 13 | E |
| 132 | 北塩原村 | 子冷水沢 | 令和2年8月25日 | 12 | E |
| 137 | 北塩原村 | 子冷水沢 | 令和2年9月3日 | 9 | E |
| 138 | 北塩原村 | 子冷水沢 | 令和2年9月3日 | 11 | E |
| 139 | 北塩原村 | 中ノ沢 | 令和2年9月11日 | 検出せず | E |

1 解除を申請する理由

平成 24 年 3 月 29 日に出荷制限が指示され、平成 25 年 4 月 14 日に採取した検体から 390Bq/kg が検出されて以降、令和 2 年 4 月 13 日から令和 2 年 6 月 24 日に小野川湖及び檜原湖並びにこれらの湖に流入する河川(支流を含む。)において採捕されたうぐいについて、69 検体の検査を実施したところ、検出された放射性セシウムの平均値は 19Bq/kg、最大値は 49 Bq/kg であり、安定して基準値を下回っていることが確認されたため(図 1-1、1-2、1-3、1-4、表 1-1、1-2 参照)。

なお、大沢は道が植物で塞がれて立ち入ることはできず、釣り人も利用していない。乙女沼は私有地にあたるため調査は実施しておらず、釣り人も立ち入ることはない。また、水温と水質の関係で小野川湖と檜原湖の流入河川には、うぐいは生息しない。

2 檜原湖、小野川湖のうぐいの出荷制限解除計画

(1) 出荷制限を解除する範囲

小野川湖及び檜原湖並びにこれらの湖に流入する河川(支流を含む。)において採捕されたうぐい

3 解除後の出荷管理計画

(1) 解除後のモニタリング計画

県は出荷制限が解除された後も、檜原湖及び小野川湖において毎週 2～3 箇所でサンプリングを行い、検査を実施する。

| 市町村 | 区 域 | 解除後の ¹³⁴⁺¹³⁷ Csモニタリング計画 |
|------|----------------------------------|------------------------------------|
| 北塩原村 | 小野川湖及び檜原湖並びにこれらの湖に流入する河川(支流を含む。) | 漁期(1月1日から12月31日)の毎週 |

分析機関 : 福島県農業総合センター

(2) 出荷者の対策

出荷制限が指示されているこいを混獲してしまった際は採捕地点から持ち出さないように周知し、監視員による巡回指導を実施すること。

(3) モニタリング調査により基準値を超える結果が判明した場合の対応

基準値を超える結果が得られた場合には、県は即時に関係漁業協同組合に対し、解除された全範囲におけるうぐいの出荷自粛を求める。

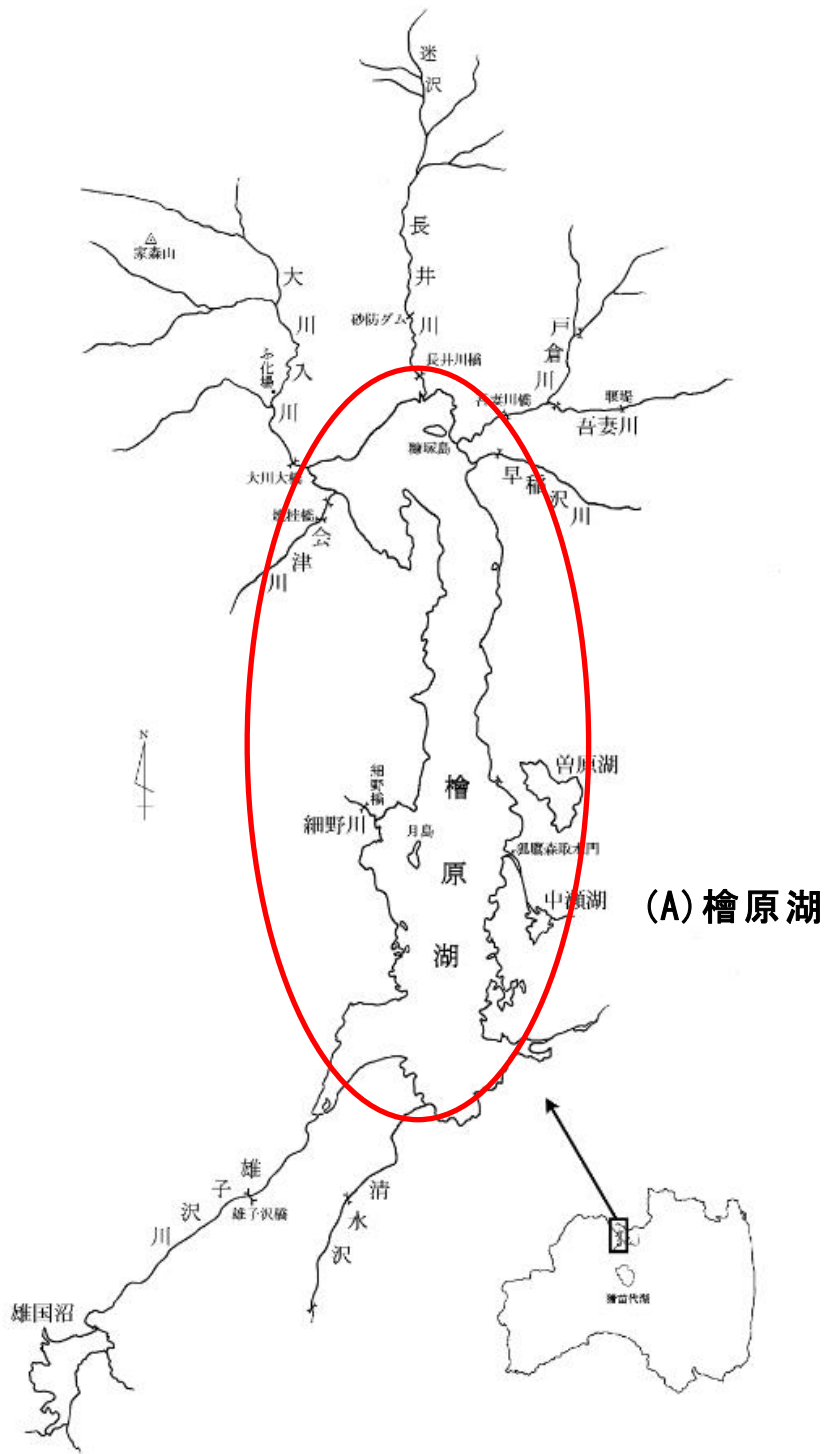


図 1-1 檜原湖及びこれに流入する河川（支流を含む。）うぐい検査位置

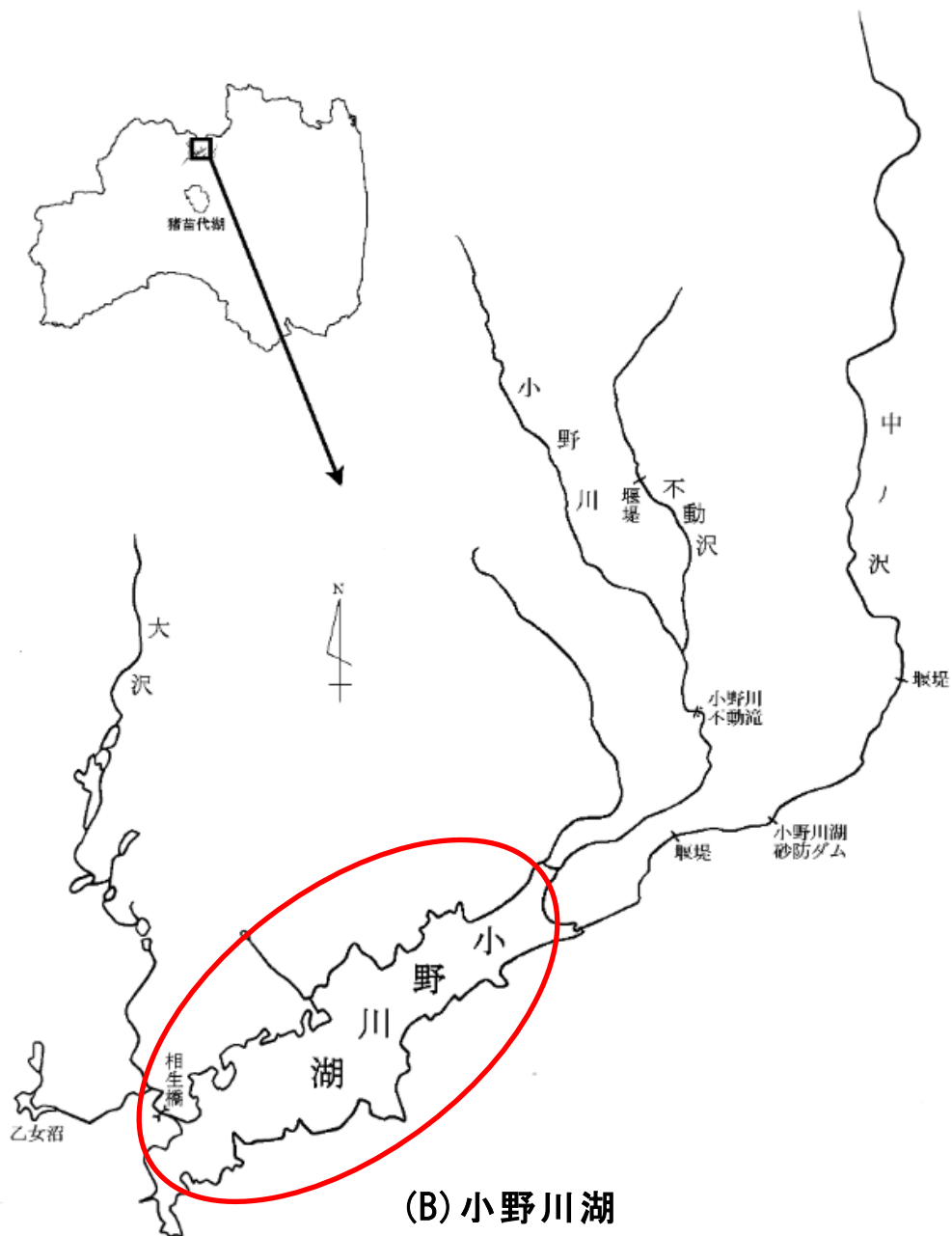


図 1-2 小野川湖及びこれに流入する河川（支流を含む。）うぐい検査位置

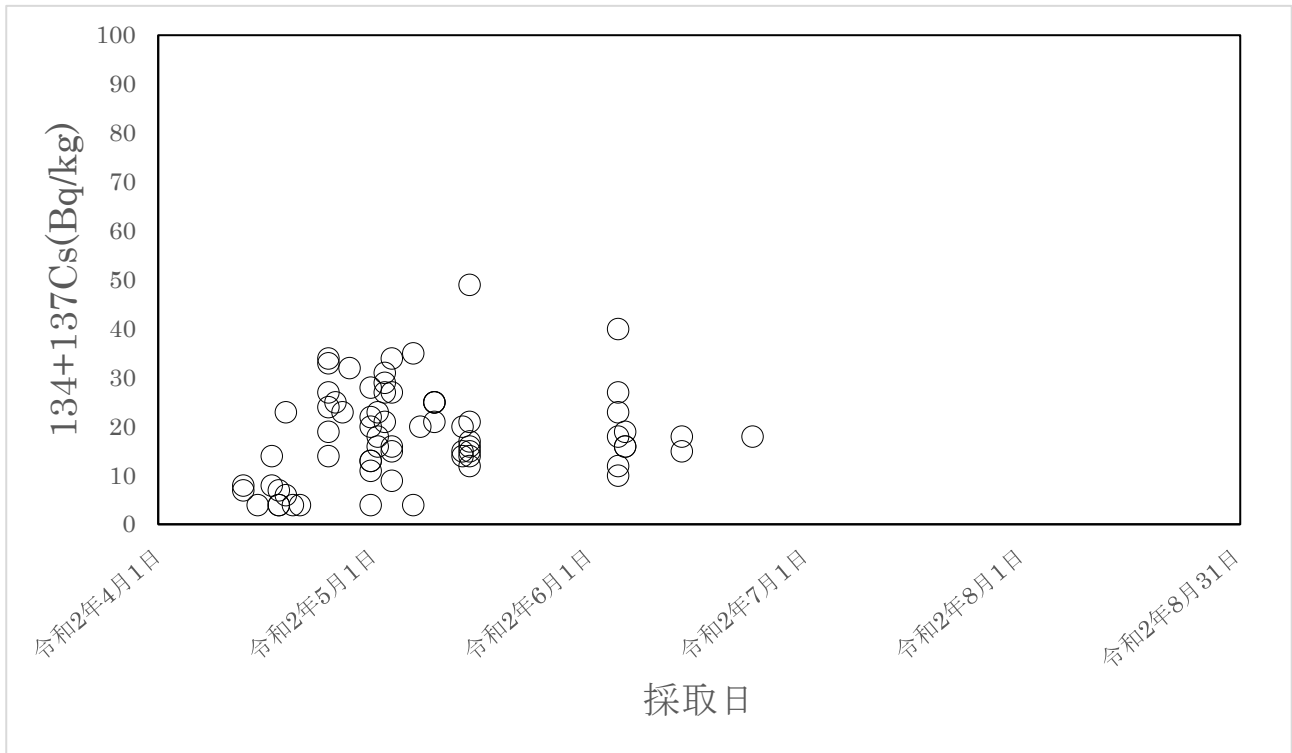


図 1-3 小野川湖及び檜原湖並びにこれらの湖に流入する河川(支流を含む。)うぐい検査結果の経過(令和2年4月13日以降)
 ※不検出の場合 134Cs、137Cs 合算値として 4Bq/kg を代入し作図した。

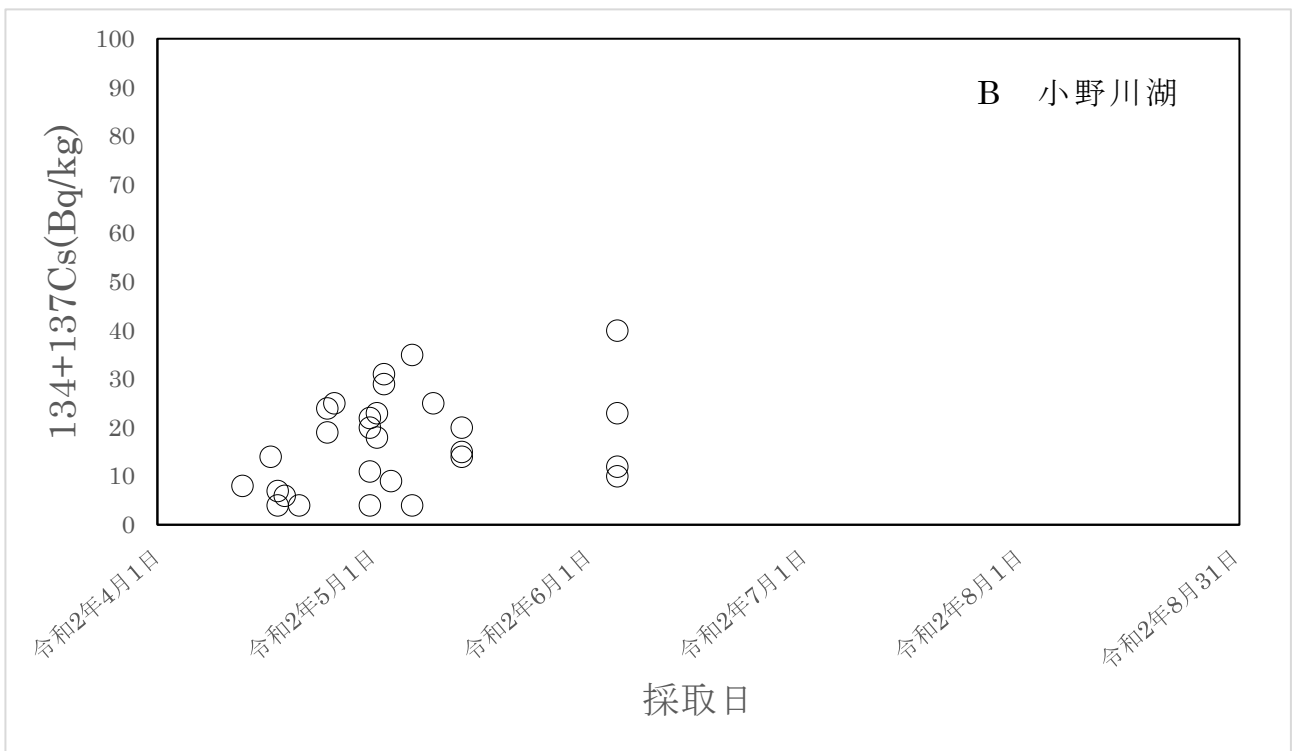
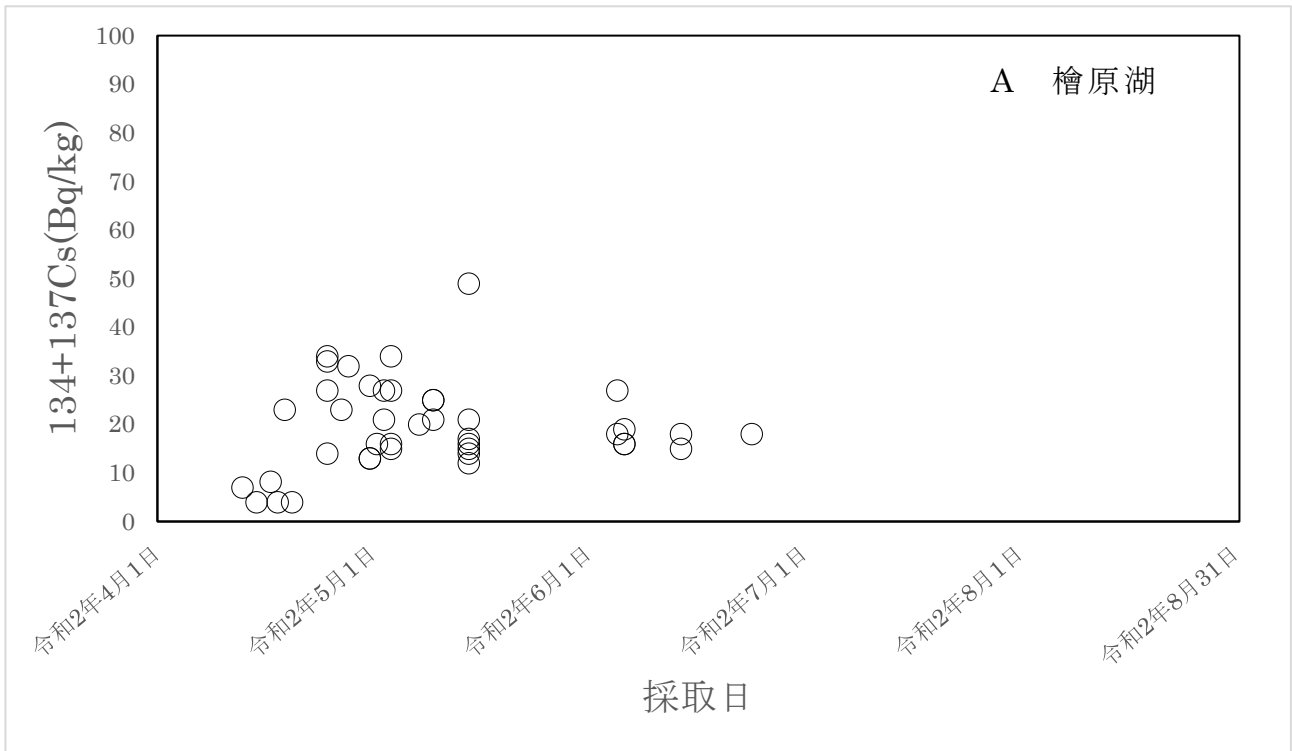


図 1-4 小野川湖及び檜原湖並びにこれらの湖に流入する河川(支流を含む。) 区域別うぐい検査結果の経過 (令和2年4月13日以降)
 ※不検出の場合 134Cs、137Cs 合算値として 4Bq/kg を代入し作図した。

表 1-1 小野川湖及び檜原湖並びにこれらの湖に流入する河川(支流を含む。) うぐい検査結果

| No | 採取地 | 河川・湖沼 | 採取日 | $^{134+137}\text{Cs}$ (Bq/kg) | 地図番号 (図1 -1, 1-2) |
|----|------|-------|------------|-------------------------------|----------------------|
| 1 | 北塩原村 | 檜原湖 | 平成23年5月15日 | 40 | A |
| 2 | 北塩原村 | 檜原湖 | 平成24年3月23日 | 570 | A |
| 3 | 北塩原村 | 檜原湖 | 平成25年4月14日 | 390 | A |
| 4 | 北塩原村 | 檜原湖 | 令和2年4月13日 | 7 | A |
| 5 | 北塩原村 | 小野川湖 | 令和2年4月13日 | 8 | B |
| 6 | 北塩原村 | 檜原湖 | 令和2年4月15日 | 検出せず | A |
| 7 | 北塩原村 | 檜原湖 | 令和2年4月17日 | 8.2 | A |
| 8 | 北塩原村 | 小野川湖 | 令和2年4月17日 | 14 | B |
| 9 | 北塩原村 | 檜原湖 | 令和2年4月18日 | 検出せず | A |
| 10 | 北塩原村 | 小野川湖 | 令和2年4月18日 | 7 | B |
| 11 | 北塩原村 | 小野川湖 | 令和2年4月18日 | 検出せず | B |
| 12 | 北塩原村 | 檜原湖 | 令和2年4月19日 | 23 | A |
| 13 | 北塩原村 | 小野川湖 | 令和2年4月19日 | 6 | B |
| 14 | 北塩原村 | 檜原湖 | 令和2年4月20日 | 検出せず | A |
| 15 | 北塩原村 | 小野川湖 | 令和2年4月21日 | 検出せず | B |
| 16 | 北塩原村 | 檜原湖 | 令和2年4月25日 | 27 | A |
| 17 | 北塩原村 | 檜原湖 | 令和2年4月25日 | 14 | A |
| 18 | 北塩原村 | 檜原湖 | 令和2年4月25日 | 34 | A |
| 19 | 北塩原村 | 檜原湖 | 令和2年4月25日 | 33 | A |
| 20 | 北塩原村 | 小野川湖 | 令和2年4月25日 | 19 | B |
| 21 | 北塩原村 | 小野川湖 | 令和2年4月25日 | 24 | B |
| 22 | 北塩原村 | 小野川湖 | 令和2年4月26日 | 25 | B |
| 23 | 北塩原村 | 檜原湖 | 令和2年4月27日 | 23 | A |
| 24 | 北塩原村 | 檜原湖 | 令和2年4月28日 | 32 | A |
| 25 | 北塩原村 | 檜原湖 | 令和2年5月1日 | 13 | A |
| 26 | 北塩原村 | 檜原湖 | 令和2年5月1日 | 28 | A |
| 27 | 北塩原村 | 檜原湖 | 令和2年5月1日 | 13 | A |
| 28 | 北塩原村 | 小野川湖 | 令和2年5月1日 | 11 | B |
| 29 | 北塩原村 | 小野川湖 | 令和2年5月1日 | 22 | B |
| 30 | 北塩原村 | 小野川湖 | 令和2年5月1日 | 20 | B |
| 31 | 北塩原村 | 小野川湖 | 令和2年5月1日 | 検出せず | B |
| 32 | 北塩原村 | 檜原湖 | 令和2年5月2日 | 16 | A |
| 33 | 北塩原村 | 小野川湖 | 令和2年5月2日 | 23 | B |
| 34 | 北塩原村 | 小野川湖 | 令和2年5月2日 | 18 | B |
| 35 | 北塩原村 | 檜原湖 | 令和2年5月3日 | 27 | A |
| 36 | 北塩原村 | 檜原湖 | 令和2年5月3日 | 21 | A |
| 37 | 北塩原村 | 小野川湖 | 令和2年5月3日 | 29 | B |
| 38 | 北塩原村 | 小野川湖 | 令和2年5月3日 | 31 | B |
| 39 | 北塩原村 | 檜原湖 | 令和2年5月4日 | 34 | A |
| 40 | 北塩原村 | 檜原湖 | 令和2年5月4日 | 16 | A |
| 41 | 北塩原村 | 檜原湖 | 令和2年5月4日 | 27 | A |
| 42 | 北塩原村 | 檜原湖 | 令和2年5月4日 | 15 | A |
| 43 | 北塩原村 | 小野川湖 | 令和2年5月4日 | 9 | B |
| 44 | 北塩原村 | 小野川湖 | 令和2年5月7日 | 検出せず | B |
| 45 | 北塩原村 | 小野川湖 | 令和2年5月7日 | 35 | B |
| 46 | 北塩原村 | 檜原湖 | 令和2年5月8日 | 20 | A |
| 47 | 北塩原村 | 檜原湖 | 令和2年5月10日 | 21 | A |
| 48 | 北塩原村 | 檜原湖 | 令和2年5月10日 | 25 | A |
| 49 | 北塩原村 | 檜原湖 | 令和2年5月10日 | 25 | A |
| 50 | 北塩原村 | 小野川湖 | 令和2年5月10日 | 25 | B |

| No | 採取地 | 河川・湖沼 | 採取日 | $^{134+137}\text{Cs}$ (Bq/kg) | 地図番号 (図1 -1. 1-2) |
|---------|------|-------|-----------|-------------------------------|----------------------|
| 51 | 北塩原村 | 小野川湖 | 令和2年5月14日 | 15 | B |
| 52 | 北塩原村 | 小野川湖 | 令和2年5月14日 | 14 | B |
| 53 | 北塩原村 | 小野川湖 | 令和2年5月14日 | 20 | B |
| 54 | 北塩原村 | 檜原湖 | 令和2年5月15日 | 49 | A |
| 55 | 北塩原村 | 檜原湖 | 令和2年5月15日 | 17 | A |
| 56 | 北塩原村 | 檜原湖 | 令和2年5月15日 | 15 | A |
| 57 | 北塩原村 | 檜原湖 | 令和2年5月15日 | 14 | A |
| 58 | 北塩原村 | 檜原湖 | 令和2年5月15日 | 12 | A |
| 59 | 北塩原村 | 檜原湖 | 令和2年5月15日 | 16 | A |
| 60 | 北塩原村 | 檜原湖 | 令和2年5月15日 | 21 | A |
| 61 | 北塩原村 | 檜原湖 | 令和2年6月5日 | 27 | A |
| 62 | 北塩原村 | 檜原湖 | 令和2年6月5日 | 18 | A |
| 63 | 北塩原村 | 小野川湖 | 令和2年6月5日 | 40 | B |
| 64 | 北塩原村 | 小野川湖 | 令和2年6月5日 | 10 | B |
| 65 | 北塩原村 | 小野川湖 | 令和2年6月5日 | 23 | B |
| 66 | 北塩原村 | 小野川湖 | 令和2年6月5日 | 12 | B |
| 67 | 北塩原村 | 檜原湖 | 令和2年6月6日 | 19 | A |
| 68 | 北塩原村 | 檜原湖 | 令和2年6月6日 | 16 | A |
| 69 | 北塩原村 | 檜原湖 | 令和2年6月6日 | 16 | A |
| 70 | 北塩原村 | 檜原湖 | 令和2年6月14日 | 18 | A |
| 71 | 北塩原村 | 檜原湖 | 令和2年6月14日 | 15 | A |
| 72 | 北塩原村 | 檜原湖 | 令和2年6月24日 | 18 | A |
| 平均値 | | | | 19 | |
| 標準偏差 | | | | 9 | |
| 99%タイル値 | | | | 43 | |

※No.4からNo.72までの計算結果を示す。検出せずは4 Bq/Kgで計算した。

表 1-2 小野川湖及び檜原湖並びにこれらの湖に流入する河川(支流を含む。) 区域別うぐい検査結果

| No | 採取地 | 河川・湖沼 | 採取日 | $^{134+137}\text{Cs}$ (Bq/kg) | 地図番号(図1 -1、1-2) |
|----|------|-------|------------|-------------------------------|--------------------|
| 1 | 北塩原村 | 檜原湖 | 平成23年5月15日 | 40 | A |
| 2 | 北塩原村 | 檜原湖 | 平成24年3月23日 | 570 | A |
| 3 | 北塩原村 | 檜原湖 | 平成25年4月14日 | 390 | A |
| 4 | 北塩原村 | 檜原湖 | 令和2年4月13日 | 7 | A |
| 6 | 北塩原村 | 檜原湖 | 令和2年4月15日 | 検出せず | A |
| 7 | 北塩原村 | 檜原湖 | 令和2年4月17日 | 8.2 | A |
| 9 | 北塩原村 | 檜原湖 | 令和2年4月18日 | 検出せず | A |
| 12 | 北塩原村 | 檜原湖 | 令和2年4月19日 | 23 | A |
| 14 | 北塩原村 | 檜原湖 | 令和2年4月20日 | 検出せず | A |
| 16 | 北塩原村 | 檜原湖 | 令和2年4月25日 | 27 | A |
| 17 | 北塩原村 | 檜原湖 | 令和2年4月25日 | 14 | A |
| 18 | 北塩原村 | 檜原湖 | 令和2年4月25日 | 34 | A |
| 19 | 北塩原村 | 檜原湖 | 令和2年4月25日 | 33 | A |
| 23 | 北塩原村 | 檜原湖 | 令和2年4月27日 | 23 | A |
| 24 | 北塩原村 | 檜原湖 | 令和2年4月28日 | 32 | A |
| 25 | 北塩原村 | 檜原湖 | 令和2年5月1日 | 13 | A |
| 26 | 北塩原村 | 檜原湖 | 令和2年5月1日 | 28 | A |
| 27 | 北塩原村 | 檜原湖 | 令和2年5月1日 | 13 | A |
| 32 | 北塩原村 | 檜原湖 | 令和2年5月2日 | 16 | A |
| 35 | 北塩原村 | 檜原湖 | 令和2年5月3日 | 27 | A |
| 36 | 北塩原村 | 檜原湖 | 令和2年5月3日 | 21 | A |
| 39 | 北塩原村 | 檜原湖 | 令和2年5月4日 | 34 | A |
| 40 | 北塩原村 | 檜原湖 | 令和2年5月4日 | 16 | A |
| 41 | 北塩原村 | 檜原湖 | 令和2年5月4日 | 27 | A |
| 42 | 北塩原村 | 檜原湖 | 令和2年5月4日 | 15 | A |
| 46 | 北塩原村 | 檜原湖 | 令和2年5月8日 | 20 | A |
| 47 | 北塩原村 | 檜原湖 | 令和2年5月10日 | 21 | A |
| 48 | 北塩原村 | 檜原湖 | 令和2年5月10日 | 25 | A |
| 49 | 北塩原村 | 檜原湖 | 令和2年5月10日 | 25 | A |
| 54 | 北塩原村 | 檜原湖 | 令和2年5月15日 | 49 | A |
| 55 | 北塩原村 | 檜原湖 | 令和2年5月15日 | 17 | A |
| 56 | 北塩原村 | 檜原湖 | 令和2年5月15日 | 15 | A |
| 57 | 北塩原村 | 檜原湖 | 令和2年5月15日 | 14 | A |
| 58 | 北塩原村 | 檜原湖 | 令和2年5月15日 | 12 | A |
| 59 | 北塩原村 | 檜原湖 | 令和2年5月15日 | 16 | A |
| 60 | 北塩原村 | 檜原湖 | 令和2年5月15日 | 21 | A |
| 61 | 北塩原村 | 檜原湖 | 令和2年6月5日 | 27 | A |
| 62 | 北塩原村 | 檜原湖 | 令和2年6月5日 | 18 | A |
| 67 | 北塩原村 | 檜原湖 | 令和2年6月6日 | 19 | A |
| 68 | 北塩原村 | 檜原湖 | 令和2年6月6日 | 16 | A |
| 69 | 北塩原村 | 檜原湖 | 令和2年6月6日 | 16 | A |
| 70 | 北塩原村 | 檜原湖 | 令和2年6月14日 | 18 | A |
| 71 | 北塩原村 | 檜原湖 | 令和2年6月14日 | 15 | A |
| 72 | 北塩原村 | 檜原湖 | 令和2年6月24日 | 18 | A |

| No | 採取地 | 河川・湖沼 | 採取日 | $^{134+137}\text{Cs}$ (Bq/kg) | 地図番号(図1 -1、1-2) |
|----|------|-------|-----------|-------------------------------|--------------------|
| 5 | 北塩原村 | 小野川湖 | 令和2年4月13日 | 8 | B |
| 8 | 北塩原村 | 小野川湖 | 令和2年4月17日 | 14 | B |
| 10 | 北塩原村 | 小野川湖 | 令和2年4月18日 | 7 | B |
| 11 | 北塩原村 | 小野川湖 | 令和2年4月18日 | 検出せず | B |
| 13 | 北塩原村 | 小野川湖 | 令和2年4月19日 | 6 | B |
| 15 | 北塩原村 | 小野川湖 | 令和2年4月21日 | 検出せず | B |
| 20 | 北塩原村 | 小野川湖 | 令和2年4月25日 | 19 | B |
| 21 | 北塩原村 | 小野川湖 | 令和2年4月25日 | 24 | B |
| 22 | 北塩原村 | 小野川湖 | 令和2年4月26日 | 25 | B |
| 28 | 北塩原村 | 小野川湖 | 令和2年5月1日 | 11 | B |
| 29 | 北塩原村 | 小野川湖 | 令和2年5月1日 | 22 | B |
| 30 | 北塩原村 | 小野川湖 | 令和2年5月1日 | 20 | B |
| 31 | 北塩原村 | 小野川湖 | 令和2年5月1日 | 検出せず | B |
| 33 | 北塩原村 | 小野川湖 | 令和2年5月2日 | 23 | B |
| 34 | 北塩原村 | 小野川湖 | 令和2年5月2日 | 18 | B |
| 37 | 北塩原村 | 小野川湖 | 令和2年5月3日 | 29 | B |
| 38 | 北塩原村 | 小野川湖 | 令和2年5月3日 | 31 | B |
| 43 | 北塩原村 | 小野川湖 | 令和2年5月4日 | 9 | B |
| 44 | 北塩原村 | 小野川湖 | 令和2年5月7日 | 検出せず | B |
| 45 | 北塩原村 | 小野川湖 | 令和2年5月7日 | 35 | B |
| 50 | 北塩原村 | 小野川湖 | 令和2年5月10日 | 25 | B |
| 51 | 北塩原村 | 小野川湖 | 令和2年5月14日 | 15 | B |
| 52 | 北塩原村 | 小野川湖 | 令和2年5月14日 | 14 | B |
| 53 | 北塩原村 | 小野川湖 | 令和2年5月14日 | 20 | B |
| 63 | 北塩原村 | 小野川湖 | 令和2年6月5日 | 40 | B |
| 64 | 北塩原村 | 小野川湖 | 令和2年6月5日 | 10 | B |
| 65 | 北塩原村 | 小野川湖 | 令和2年6月5日 | 23 | B |
| 66 | 北塩原村 | 小野川湖 | 令和2年6月5日 | 12 | B |

1 解除を申請する理由

平成 24 年 4 月 27 日に出荷制限が指示され、平成 25 年 7 月 9 日に採取した検体から 290Bq/kg が検出されて以降、令和 2 年 4 月 13 日から令和 2 年 8 月 29 日に小野川湖及び檜原湖並びにこれらの湖に流入する河川(支流を含む。)において採捕されたふな(養殖により生産されたものを除く。)について、58 検体の検査を実施したところ、検出された放射性セシウムの平均値は 28Bq/kg、最大値は 46 Bq/kg であり、安定して基準値を下回っていることが確認されたため(図 1-1、1-2、1-3、1-4 表 1-1、1-2 参照)。

なお、大沢は道が植物で塞がれて立ち入ることはできず、釣り人も利用していない。乙女沼は私有地にあたるため調査は実施しておらず、釣り人も立ち入ることはない。また、水温と水質の関係で小野川湖と檜原湖の流入河川には、ふなは生息しない。

2 檜原湖、小野川湖のふなの出荷制限解除計画

(1) 出荷制限を解除する範囲

小野川湖及び檜原湖並びにこれらの湖に流入する河川(支流を含む。)において採捕されたふな(養殖により生産されたものを除く。)

3 解除後の出荷管理計画

(1) 解除後のモニタリング計画

県は出荷制限が解除された後も、小野川湖及び檜原湖並びにこれらの湖に流入する河川(支流を含む。)において毎週 2~3 箇所ですamplingを行い、検査を実施する。

| 市町村 | 区 域 | 解除後の ¹³⁴⁺¹³⁷ Csモニタリング計画 |
|------|----------------------------------|------------------------------------|
| 北塩原村 | 小野川湖及び檜原湖並びにこれらの湖に流入する河川(支流を含む。) | 漁期(1月1日から12月31日)の毎週 |

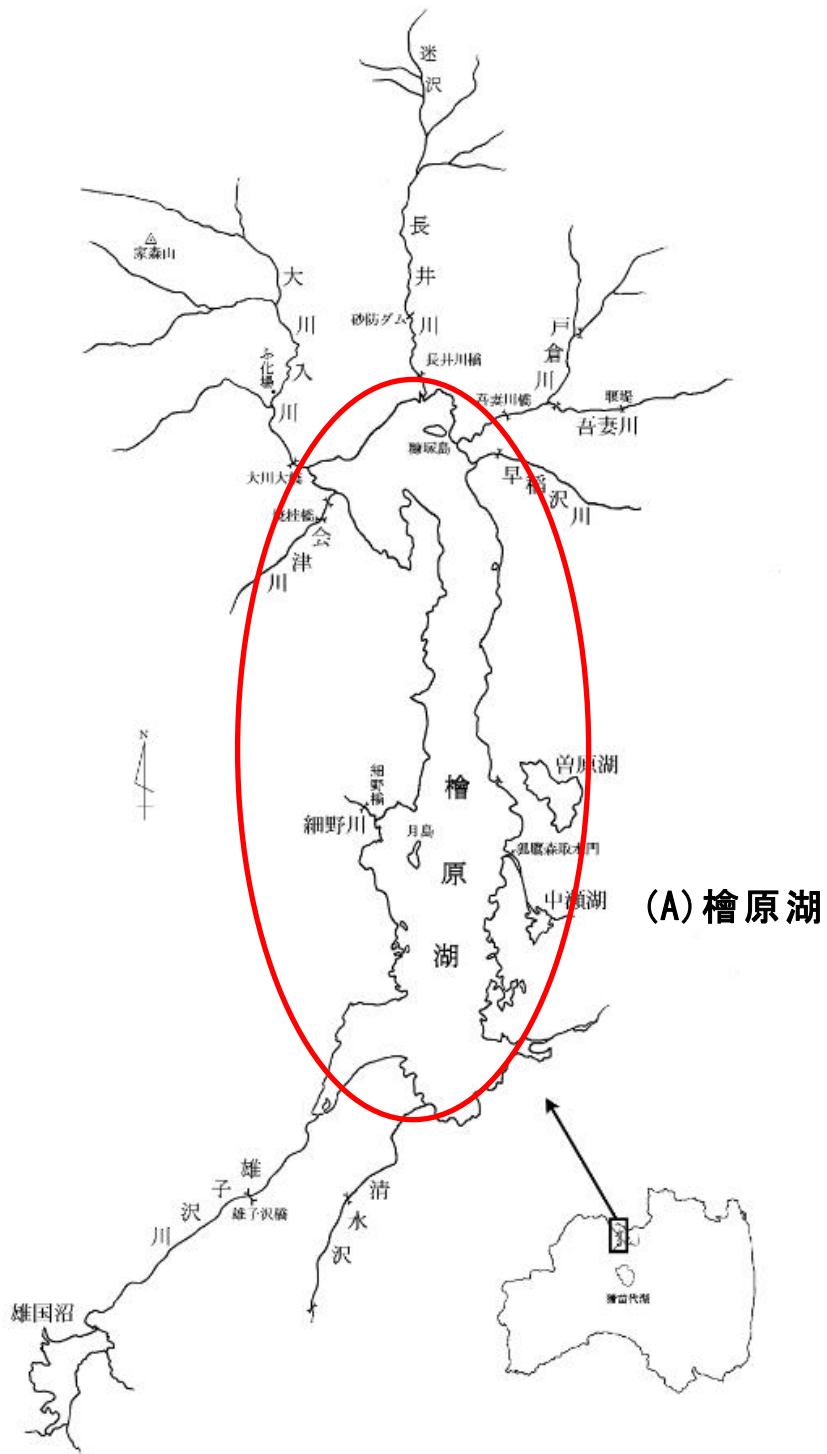
分析機関 : 福島県農業総合センター

(2) 出荷者の対策

出荷制限が指示されているこいを混獲してしまった際は採捕地点から持ち出さないように周知し、監視員による巡回指導を実施すること。

(3) モニタリング調査により基準値を超える結果が判明した場合の対応

基準値を超える結果が得られた場合には、県は即時に関係漁業協同組合に対し、解除された全範囲におけるふなの出荷自粛を求める。



(A) 檜原湖

図 1-1 檜原湖及びこれに流入する河川（支流を含む。）ふな検査位置

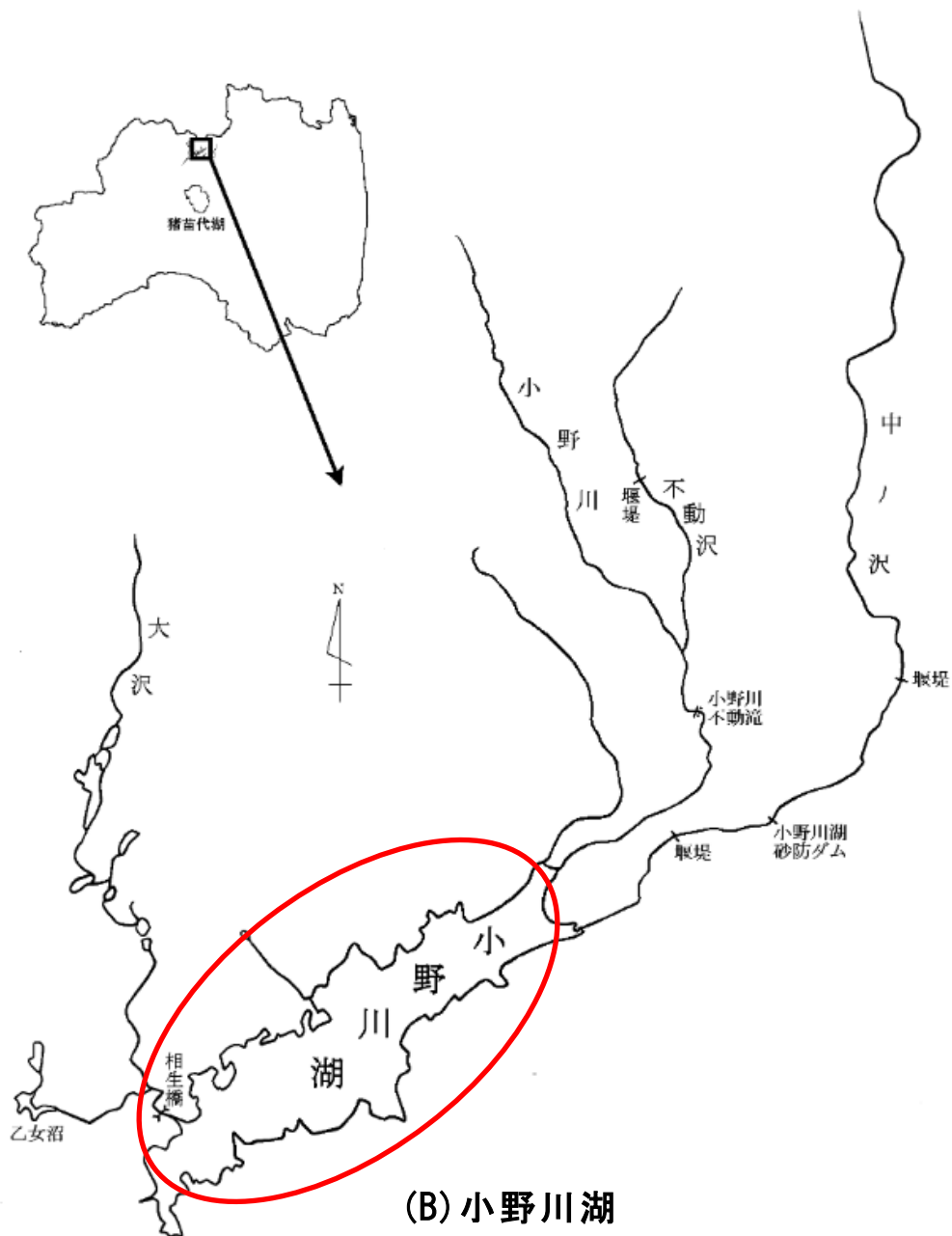


図 1-2 小野川湖及びこれに流入する河川（支流を含む。）ふな検査位置

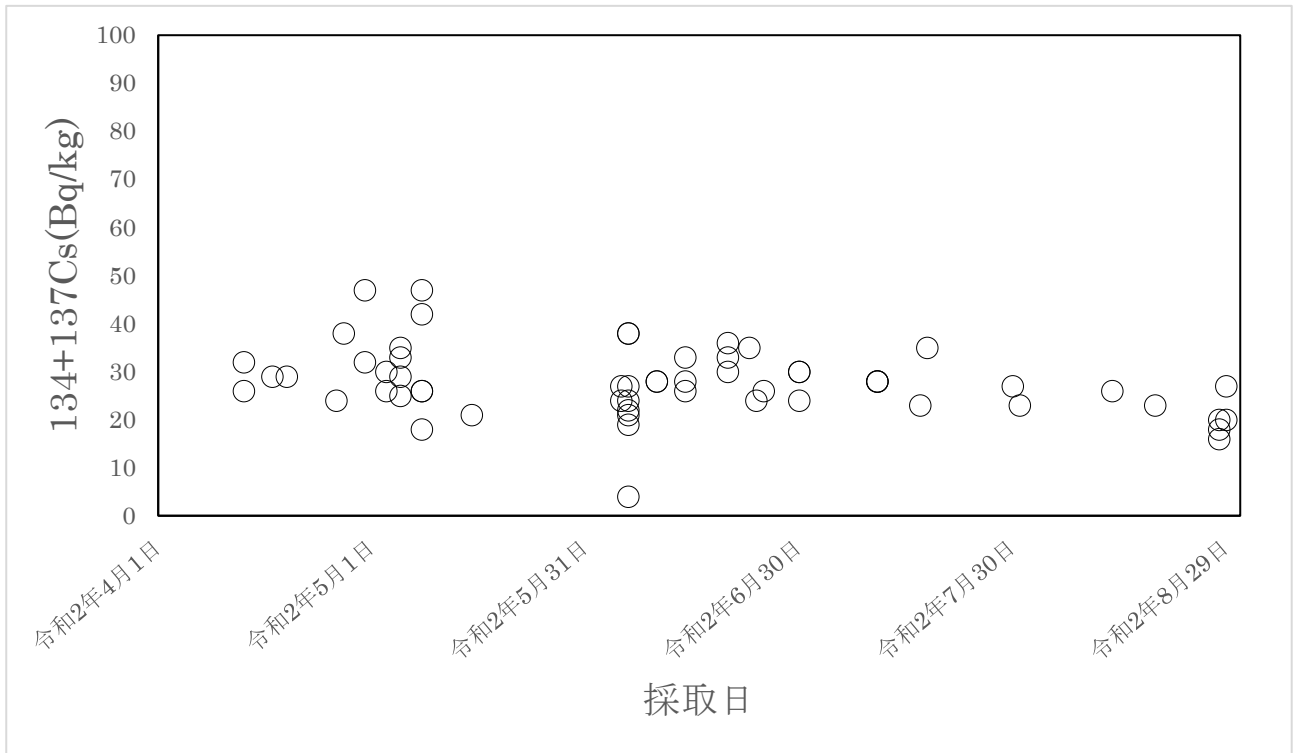


図 1-3 小野川湖及び檜原湖並びにこれらの湖に流入する河川(支流を含む。) 魚な検査結果の経過 (令和 2 年 4 月 13 日以降)

※ 不検出の場合 134Cs、137Cs 合算値として 4Bq/kg を代入し作図した。

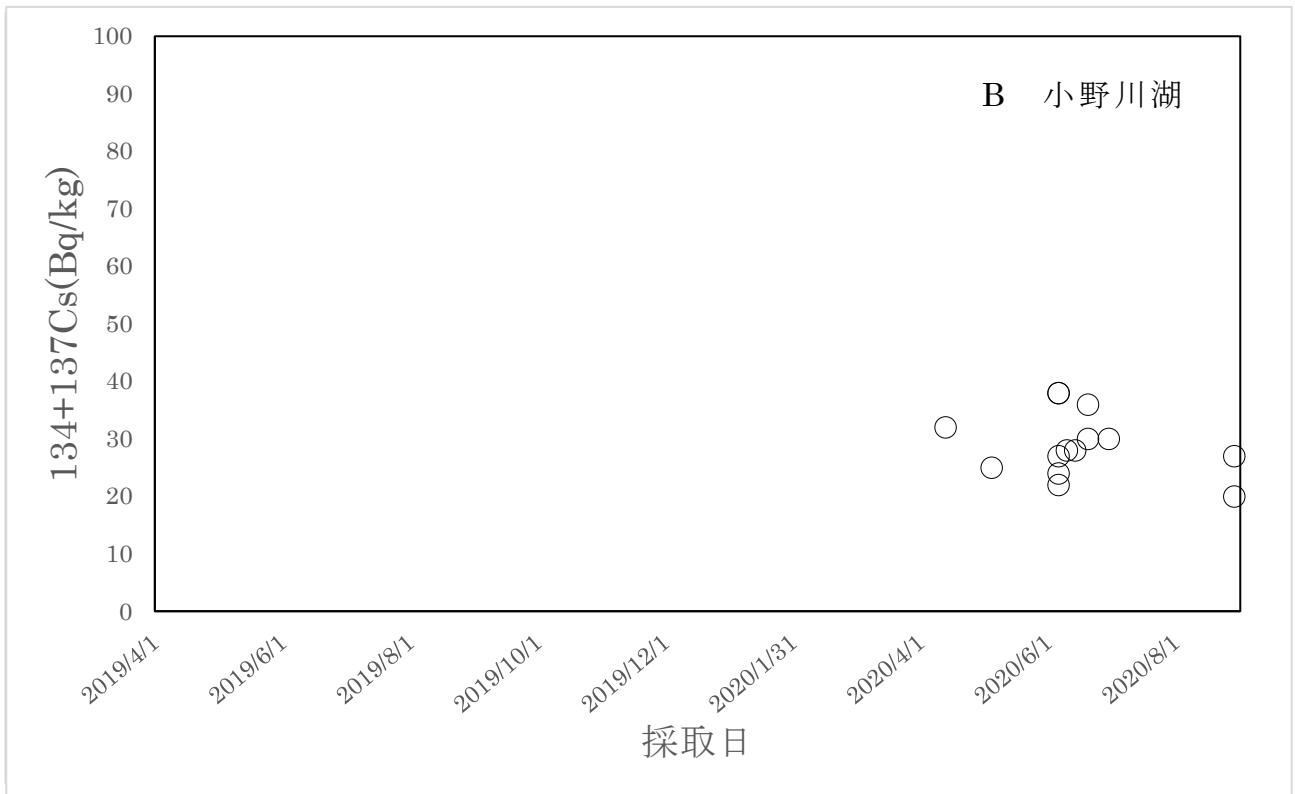
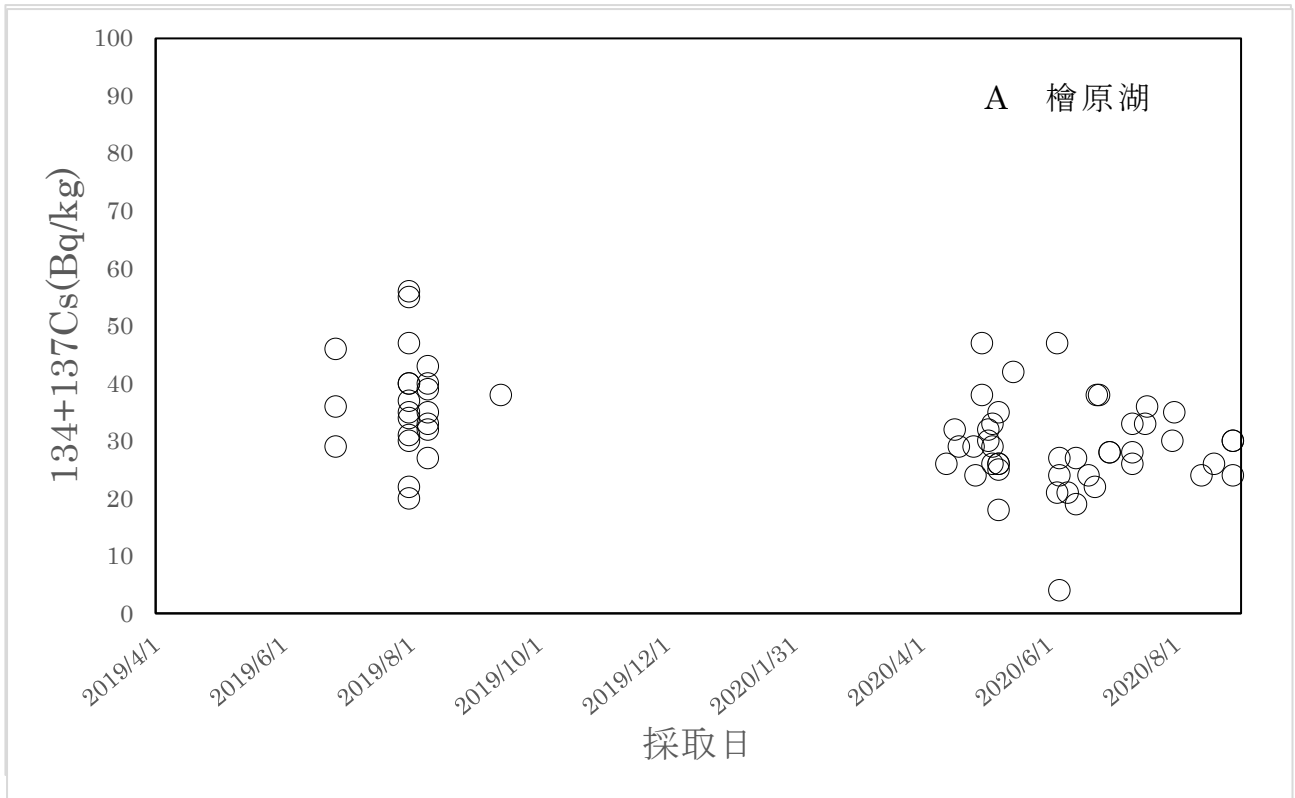


図 1-4 小野川湖及び檜原湖並びにこれらの湖に流入する河川(支流を含む。)区域別ふな検査結果の経過(令和2年4月13日以降)
 ※不検出の場合 134Cs、137Cs 合算値として 4Bq/kg を代入し作図した。

表 1-1 小野川湖及び檜原湖並びにこれらの湖に流入する河川(支流を含む。)ふな検査結果

| No | 採取地 | 河川・湖沼 | 採取日 | ¹³⁴⁺¹³⁷ Cs (Bq/kg) | 地図番号 (図1 -1、1-2) |
|----|------|-------|------------|-------------------------------|---------------------|
| 1 | 北塩原村 | 檜原湖 | 平成23年5月16日 | 検出せず | A |
| 2 | 北塩原村 | 檜原湖 | 平成23年5月16日 | 29 | A |
| 3 | 北塩原村 | 檜原湖 | 平成23年7月17日 | 91 | A |
| 4 | 北塩原村 | 檜原湖 | 平成25年4月14日 | 140 | A |
| 5 | 北塩原村 | 檜原湖 | 平成25年5月12日 | 130 | A |
| 6 | 北塩原村 | 檜原湖 | 平成25年6月27日 | 120 | A |
| 7 | 北塩原村 | 小野川湖 | 平成25年7月9日 | 290 | B |
| 8 | 北塩原村 | 檜原湖 | 平成25年8月1日 | 84 | A |
| 9 | 北塩原村 | 檜原湖 | 令和1年6月26日 | 46 | A |
| 10 | 北塩原村 | 檜原湖 | 令和1年6月26日 | 36 | A |
| 11 | 北塩原村 | 檜原湖 | 令和1年6月26日 | 29 | A |
| 12 | 北塩原村 | 檜原湖 | 令和1年7月31日 | 22 | A |
| 13 | 北塩原村 | 檜原湖 | 令和1年7月31日 | 37 | A |
| 14 | 北塩原村 | 檜原湖 | 令和1年7月31日 | 55 | A |
| 15 | 北塩原村 | 檜原湖 | 令和1年7月31日 | 47 | A |
| 16 | 北塩原村 | 檜原湖 | 令和1年7月31日 | 31 | A |
| 17 | 北塩原村 | 檜原湖 | 令和1年7月31日 | 20 | A |
| 18 | 北塩原村 | 檜原湖 | 令和1年7月31日 | 40 | A |
| 19 | 北塩原村 | 檜原湖 | 令和1年7月31日 | 30 | A |
| 20 | 北塩原村 | 檜原湖 | 令和1年7月31日 | 34 | A |
| 21 | 北塩原村 | 檜原湖 | 令和1年7月31日 | 40 | A |
| 22 | 北塩原村 | 檜原湖 | 令和1年7月31日 | 35 | A |
| 23 | 北塩原村 | 檜原湖 | 令和1年7月31日 | 56 | A |
| 24 | 北塩原村 | 檜原湖 | 令和1年8月9日 | 27 | A |
| 25 | 北塩原村 | 檜原湖 | 令和1年8月9日 | 40 | A |
| 26 | 北塩原村 | 檜原湖 | 令和1年8月9日 | 35 | A |
| 27 | 北塩原村 | 檜原湖 | 令和1年8月9日 | 33 | A |
| 28 | 北塩原村 | 檜原湖 | 令和1年8月9日 | 32 | A |
| 29 | 北塩原村 | 檜原湖 | 令和1年8月9日 | 43 | A |
| 30 | 北塩原村 | 檜原湖 | 令和1年8月9日 | 39 | A |
| 31 | 北塩原村 | 檜原湖 | 令和1年9月13日 | 38 | A |
| 32 | 北塩原村 | 檜原湖 | 令和2年4月13日 | 26 | A |
| 33 | 北塩原村 | 小野川湖 | 令和2年4月13日 | 32 | B |
| 34 | 北塩原村 | 檜原湖 | 令和2年4月17日 | 29 | A |
| 35 | 北塩原村 | 檜原湖 | 令和2年4月19日 | 29 | A |
| 36 | 北塩原村 | 檜原湖 | 令和2年4月26日 | 24 | A |
| 37 | 北塩原村 | 檜原湖 | 令和2年4月27日 | 38 | A |
| 38 | 北塩原村 | 檜原湖 | 令和2年4月30日 | 47 | A |
| 39 | 北塩原村 | 檜原湖 | 令和2年4月30日 | 32 | A |
| 40 | 北塩原村 | 檜原湖 | 令和2年5月3日 | 30 | A |
| 41 | 北塩原村 | 檜原湖 | 令和2年5月3日 | 26 | A |
| 42 | 北塩原村 | 檜原湖 | 令和2年5月5日 | 29 | A |
| 43 | 北塩原村 | 檜原湖 | 令和2年5月5日 | 33 | A |
| 44 | 北塩原村 | 檜原湖 | 令和2年5月5日 | 35 | A |
| 45 | 北塩原村 | 小野川湖 | 令和2年5月5日 | 25 | B |
| 46 | 北塩原村 | 檜原湖 | 令和2年5月8日 | 26 | A |
| 47 | 北塩原村 | 檜原湖 | 令和2年5月8日 | 26 | A |
| 48 | 北塩原村 | 檜原湖 | 令和2年5月8日 | 18 | A |
| 49 | 北塩原村 | 檜原湖 | 令和2年5月8日 | 42 | A |
| 50 | 北塩原村 | 檜原湖 | 令和2年5月8日 | 47 | A |

| No | 採取地 | 河川・湖沼 | 採取日 | ¹³⁴⁺¹³⁷ Cs (Bq/kg) | 地図番号 (図1 -1、1-2) |
|---------|------|-------|-----------|-------------------------------|---------------------|
| 51 | 北塩原村 | 檜原湖 | 令和2年5月15日 | 21 | A |
| 52 | 北塩原村 | 檜原湖 | 令和2年6月5日 | 24 | A |
| 53 | 北塩原村 | 檜原湖 | 令和2年6月5日 | 27 | A |
| 54 | 北塩原村 | 檜原湖 | 令和2年6月6日 | 検出せず | A |
| 55 | 北塩原村 | 檜原湖 | 令和2年6月6日 | 21 | A |
| 56 | 北塩原村 | 檜原湖 | 令和2年6月6日 | 19 | A |
| 57 | 北塩原村 | 小野川湖 | 令和2年6月6日 | 27 | B |
| 58 | 北塩原村 | 小野川湖 | 令和2年6月6日 | 24 | B |
| 59 | 北塩原村 | 小野川湖 | 令和2年6月6日 | 22 | B |
| 60 | 北塩原村 | 小野川湖 | 令和2年6月6日 | 38 | B |
| 61 | 北塩原村 | 小野川湖 | 令和2年6月6日 | 38 | B |
| 62 | 北塩原村 | 檜原湖 | 令和2年6月10日 | 28 | A |
| 63 | 北塩原村 | 小野川湖 | 令和2年6月10日 | 28 | B |
| 64 | 北塩原村 | 檜原湖 | 令和2年6月14日 | 33 | A |
| 65 | 北塩原村 | 檜原湖 | 令和2年6月14日 | 26 | A |
| 66 | 北塩原村 | 小野川湖 | 令和2年6月14日 | 28 | B |
| 67 | 北塩原村 | 檜原湖 | 令和2年6月20日 | 33 | A |
| 68 | 北塩原村 | 小野川湖 | 令和2年6月20日 | 36 | B |
| 69 | 北塩原村 | 小野川湖 | 令和2年6月20日 | 30 | B |
| 70 | 北塩原村 | 檜原湖 | 令和2年6月23日 | 35 | A |
| 71 | 北塩原村 | 檜原湖 | 令和2年6月24日 | 24 | A |
| 72 | 北塩原村 | 檜原湖 | 令和2年6月25日 | 26 | A |
| 73 | 北塩原村 | 檜原湖 | 令和2年6月30日 | 30 | A |
| 74 | 北塩原村 | 檜原湖 | 令和2年6月30日 | 24 | A |
| 75 | 北塩原村 | 小野川湖 | 令和2年6月30日 | 30 | B |
| 76 | 北塩原村 | 檜原湖 | 令和2年7月11日 | 28 | A |
| 77 | 北塩原村 | 檜原湖 | 令和2年7月11日 | 28 | A |
| 78 | 北塩原村 | 檜原湖 | 令和2年7月11日 | 28 | A |
| 79 | 北塩原村 | 檜原湖 | 令和2年7月17日 | 23 | A |
| 80 | 北塩原村 | 檜原湖 | 令和2年7月18日 | 35 | A |
| 81 | 北塩原村 | 檜原湖 | 令和2年7月30日 | 27 | A |
| 82 | 北塩原村 | 檜原湖 | 令和2年7月31日 | 23 | A |
| 83 | 北塩原村 | 檜原湖 | 令和2年8月13日 | 26 | A |
| 84 | 北塩原村 | 檜原湖 | 令和2年8月19日 | 23 | A |
| 85 | 北塩原村 | 檜原湖 | 令和2年8月28日 | 16 | A |
| 86 | 北塩原村 | 檜原湖 | 令和2年8月28日 | 18 | A |
| 87 | 北塩原村 | 檜原湖 | 令和2年8月28日 | 20 | A |
| 88 | 北塩原村 | 小野川湖 | 令和2年8月29日 | 20 | B |
| 89 | 北塩原村 | 小野川湖 | 令和2年8月29日 | 27 | B |
| 平均値 | | | | 28 | |
| 標準偏差 | | | | 7 | |
| 99%タイル値 | | | | 47 | |

※No.32からNo.89までの計算結果を示す。検出せずは4 Bq/Kgで計算した。

表 1-2 檜原湖及び小野川湖 区域別ふな検査結果

| No | 採取地 | 河川・湖沼 | 採取日 | ¹³⁴⁺¹³⁷ Cs (Bq/kg) | 地図番号 (図 1-1、1-2) |
|----|------|-------|------------|-------------------------------|---------------------|
| 1 | 北塩原村 | 檜原湖 | 平成23年5月16日 | 検出せず | A |
| 2 | 北塩原村 | 檜原湖 | 平成23年5月16日 | 29 | A |
| 3 | 北塩原村 | 檜原湖 | 平成23年7月17日 | 91 | A |
| 4 | 北塩原村 | 檜原湖 | 平成25年4月14日 | 140 | A |
| 5 | 北塩原村 | 檜原湖 | 平成25年5月12日 | 130 | A |
| 6 | 北塩原村 | 檜原湖 | 平成25年6月27日 | 120 | A |
| 8 | 北塩原村 | 檜原湖 | 平成25年8月1日 | 84 | A |
| 9 | 北塩原村 | 檜原湖 | 令和1年6月26日 | 46 | A |
| 10 | 北塩原村 | 檜原湖 | 令和1年6月26日 | 36 | A |
| 11 | 北塩原村 | 檜原湖 | 令和1年6月26日 | 29 | A |
| 12 | 北塩原村 | 檜原湖 | 令和1年7月31日 | 22 | A |
| 13 | 北塩原村 | 檜原湖 | 令和1年7月31日 | 37 | A |
| 14 | 北塩原村 | 檜原湖 | 令和1年7月31日 | 55 | A |
| 15 | 北塩原村 | 檜原湖 | 令和1年7月31日 | 47 | A |
| 16 | 北塩原村 | 檜原湖 | 令和1年7月31日 | 31 | A |
| 17 | 北塩原村 | 檜原湖 | 令和1年7月31日 | 20 | A |
| 18 | 北塩原村 | 檜原湖 | 令和1年7月31日 | 40 | A |
| 19 | 北塩原村 | 檜原湖 | 令和1年7月31日 | 30 | A |
| 20 | 北塩原村 | 檜原湖 | 令和1年7月31日 | 34 | A |
| 21 | 北塩原村 | 檜原湖 | 令和1年7月31日 | 40 | A |
| 22 | 北塩原村 | 檜原湖 | 令和1年7月31日 | 35 | A |
| 23 | 北塩原村 | 檜原湖 | 令和1年7月31日 | 56 | A |
| 24 | 北塩原村 | 檜原湖 | 令和1年8月9日 | 27 | A |
| 25 | 北塩原村 | 檜原湖 | 令和1年8月9日 | 40 | A |
| 26 | 北塩原村 | 檜原湖 | 令和1年8月9日 | 35 | A |
| 27 | 北塩原村 | 檜原湖 | 令和1年8月9日 | 33 | A |
| 28 | 北塩原村 | 檜原湖 | 令和1年8月9日 | 32 | A |
| 29 | 北塩原村 | 檜原湖 | 令和1年8月9日 | 43 | A |
| 30 | 北塩原村 | 檜原湖 | 令和1年8月9日 | 39 | A |
| 31 | 北塩原村 | 檜原湖 | 令和1年9月13日 | 38 | A |
| 32 | 北塩原村 | 檜原湖 | 令和2年4月13日 | 26 | A |
| 34 | 北塩原村 | 檜原湖 | 令和2年4月17日 | 29 | A |
| 35 | 北塩原村 | 檜原湖 | 令和2年4月19日 | 29 | A |
| 36 | 北塩原村 | 檜原湖 | 令和2年4月26日 | 24 | A |
| 37 | 北塩原村 | 檜原湖 | 令和2年4月27日 | 38 | A |
| 38 | 北塩原村 | 檜原湖 | 令和2年4月30日 | 47 | A |
| 39 | 北塩原村 | 檜原湖 | 令和2年4月30日 | 32 | A |
| 40 | 北塩原村 | 檜原湖 | 令和2年5月3日 | 30 | A |
| 41 | 北塩原村 | 檜原湖 | 令和2年5月3日 | 26 | A |
| 42 | 北塩原村 | 檜原湖 | 令和2年5月5日 | 29 | A |
| 43 | 北塩原村 | 檜原湖 | 令和2年5月5日 | 33 | A |
| 44 | 北塩原村 | 檜原湖 | 令和2年5月5日 | 35 | A |
| 46 | 北塩原村 | 檜原湖 | 令和2年5月8日 | 26 | A |
| 47 | 北塩原村 | 檜原湖 | 令和2年5月8日 | 26 | A |
| 48 | 北塩原村 | 檜原湖 | 令和2年5月8日 | 18 | A |
| 49 | 北塩原村 | 檜原湖 | 令和2年5月8日 | 42 | A |
| 50 | 北塩原村 | 檜原湖 | 令和2年5月8日 | 47 | A |

次ページへ続く

| No | 採取地 | 河川・湖沼 | 採取日 | ¹³⁴⁺¹³⁷ Cs (Bq/kg) | 地図番号 (図 1-1、1-2) |
|----|------|-------|-----------|-------------------------------|---------------------|
| 51 | 北塩原村 | 檜原湖 | 令和2年5月15日 | 21 | A |
| 52 | 北塩原村 | 檜原湖 | 令和2年6月5日 | 24 | A |
| 53 | 北塩原村 | 檜原湖 | 令和2年6月5日 | 27 | A |
| 54 | 北塩原村 | 檜原湖 | 令和2年6月6日 | 検出せず | A |
| 55 | 北塩原村 | 檜原湖 | 令和2年6月6日 | 21 | A |
| 56 | 北塩原村 | 檜原湖 | 令和2年6月6日 | 19 | A |
| 62 | 北塩原村 | 檜原湖 | 令和2年6月10日 | 28 | A |
| 64 | 北塩原村 | 檜原湖 | 令和2年6月14日 | 33 | A |
| 65 | 北塩原村 | 檜原湖 | 令和2年6月14日 | 26 | A |
| 67 | 北塩原村 | 檜原湖 | 令和2年6月20日 | 33 | A |
| 70 | 北塩原村 | 檜原湖 | 令和2年6月23日 | 35 | A |
| 71 | 北塩原村 | 檜原湖 | 令和2年6月24日 | 24 | A |
| 72 | 北塩原村 | 檜原湖 | 令和2年6月25日 | 26 | A |
| 73 | 北塩原村 | 檜原湖 | 令和2年6月30日 | 30 | A |
| 74 | 北塩原村 | 檜原湖 | 令和2年6月30日 | 24 | A |
| 76 | 北塩原村 | 檜原湖 | 令和2年7月11日 | 28 | A |
| 77 | 北塩原村 | 檜原湖 | 令和2年7月11日 | 28 | A |
| 78 | 北塩原村 | 檜原湖 | 令和2年7月11日 | 28 | A |
| 79 | 北塩原村 | 檜原湖 | 令和2年7月17日 | 23 | A |
| 80 | 北塩原村 | 檜原湖 | 令和2年7月18日 | 35 | A |
| 81 | 北塩原村 | 檜原湖 | 令和2年7月30日 | 27 | A |
| 82 | 北塩原村 | 檜原湖 | 令和2年7月31日 | 23 | A |
| 83 | 北塩原村 | 檜原湖 | 令和2年8月13日 | 26 | A |
| 84 | 北塩原村 | 檜原湖 | 令和2年8月19日 | 23 | A |
| 85 | 北塩原村 | 檜原湖 | 令和2年8月28日 | 16 | A |
| 86 | 北塩原村 | 檜原湖 | 令和2年8月28日 | 18 | A |
| 87 | 北塩原村 | 檜原湖 | 令和2年8月28日 | 20 | A |

| No | 採取地 | 河川・湖沼 | 採取日 | ¹³⁴⁺¹³⁷ Cs (Bq/kg) | 地図番号 |
|----|------|-------|-----------|-------------------------------|------|
| 7 | 北塩原村 | 小野川湖 | 平成25年7月9日 | 290 | B |
| 33 | 北塩原村 | 小野川湖 | 令和2年4月13日 | 32 | B |
| 45 | 北塩原村 | 小野川湖 | 令和2年5月5日 | 25 | B |
| 57 | 北塩原村 | 小野川湖 | 令和2年6月6日 | 27 | B |
| 58 | 北塩原村 | 小野川湖 | 令和2年6月6日 | 24 | B |
| 59 | 北塩原村 | 小野川湖 | 令和2年6月6日 | 22 | B |
| 60 | 北塩原村 | 小野川湖 | 令和2年6月6日 | 38 | B |
| 61 | 北塩原村 | 小野川湖 | 令和2年6月6日 | 38 | B |
| 63 | 北塩原村 | 小野川湖 | 令和2年6月10日 | 28 | B |
| 66 | 北塩原村 | 小野川湖 | 令和2年6月14日 | 28 | B |
| 68 | 北塩原村 | 小野川湖 | 令和2年6月20日 | 36 | B |
| 69 | 北塩原村 | 小野川湖 | 令和2年6月20日 | 30 | B |
| 75 | 北塩原村 | 小野川湖 | 令和2年6月30日 | 30 | B |
| 88 | 北塩原村 | 小野川湖 | 令和2年8月29日 | 20 | B |
| 89 | 北塩原村 | 小野川湖 | 令和2年8月29日 | 27 | B |

1 解除を申請する理由

平成23年6月6日に出荷制限が指示され、平成25年5月12日に採取した検体から240Bq/kgが検出されて以降、令和2年4月7日から令和2年9月17日に小野川湖及び檜原湖並びにこれらの湖に流入する河川(支流を含む。)において採捕されたやまめ(養殖により生産されたものを除く。)について計105検体の検査を実施したところ、検出された放射性セシウムの平均値は21Bq/kg、最大値は53 Bq/kgであり、安定して基準値を下回っていることが確認されたため(図1-1、1-2、1-3、1-4、表1-1、1-2参照)。

なお、雉子沢川、清水沢にはやまめは棲息していない。大沢は道が植物で塞がれて立ち入ることはできず、釣り人も利用していない。乙女沼は私有地にあたるため調査は実施しておらず、釣り人も立ち入ることはない。

2 檜原湖、小野川湖やまめの出荷制限解除計画

(1) 出荷制限を解除する範囲

小野川湖及び檜原湖並びにこれらの湖に流入する河川(支流を含む。)

3 解除後の出荷管理計画

(1) 解除後のモニタリング計画

県は出荷制限が解除された後も、小野川湖及び檜原湖並びにこれらの湖に流入する河川(支流を含む。)において毎週2~3箇所ですamplingを行い、検査を実施する。

| 市町村 | 区 域 | 解除後の ¹³⁴⁺¹³⁷ Csモニタリング計画 |
|------|----------------------------------|------------------------------------|
| 北塩原村 | 小野川湖及び檜原湖並びにこれらの湖に流入する河川(支流を含む。) | 漁期(4月1日から9月30日)の毎週 |

分析機関 : 福島県農業総合センター

(2) 出荷者の対策

出荷制限が指示されているこいを混獲してしまった際は採捕地点から持ち出さないように周知し、監視員による巡回指導を実施すること。

(3) モニタリング調査により基準値を超える結果が判明した場合の対応

基準値を超える結果が得られた場合には、県は即時に関係漁業協同組合に対し、解除された全範囲におけるやまめの出荷自粛を求める。

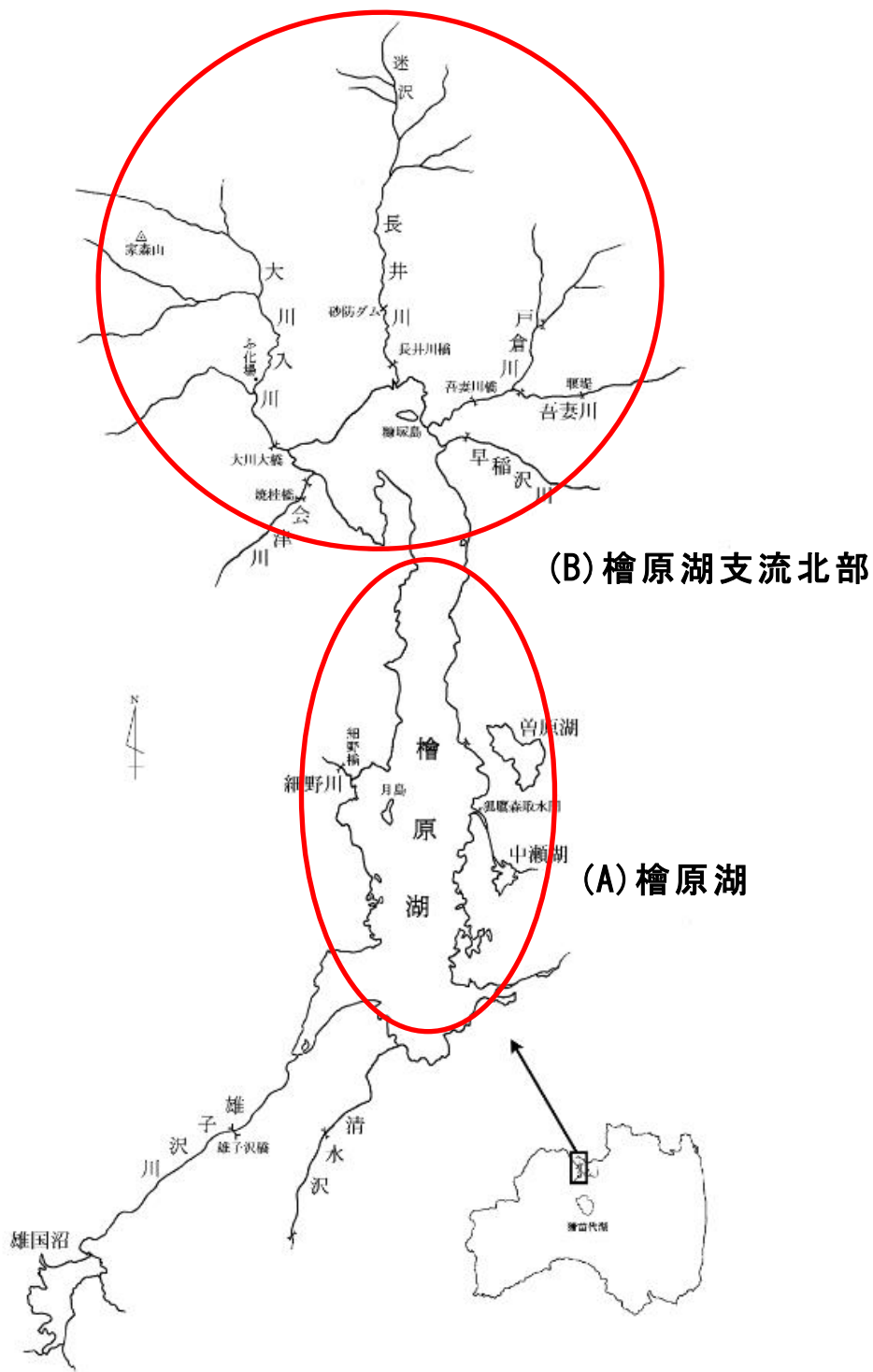


図 1-1 檜原湖及びこれに流入する河川（支流を含む。）やまめ検査位置

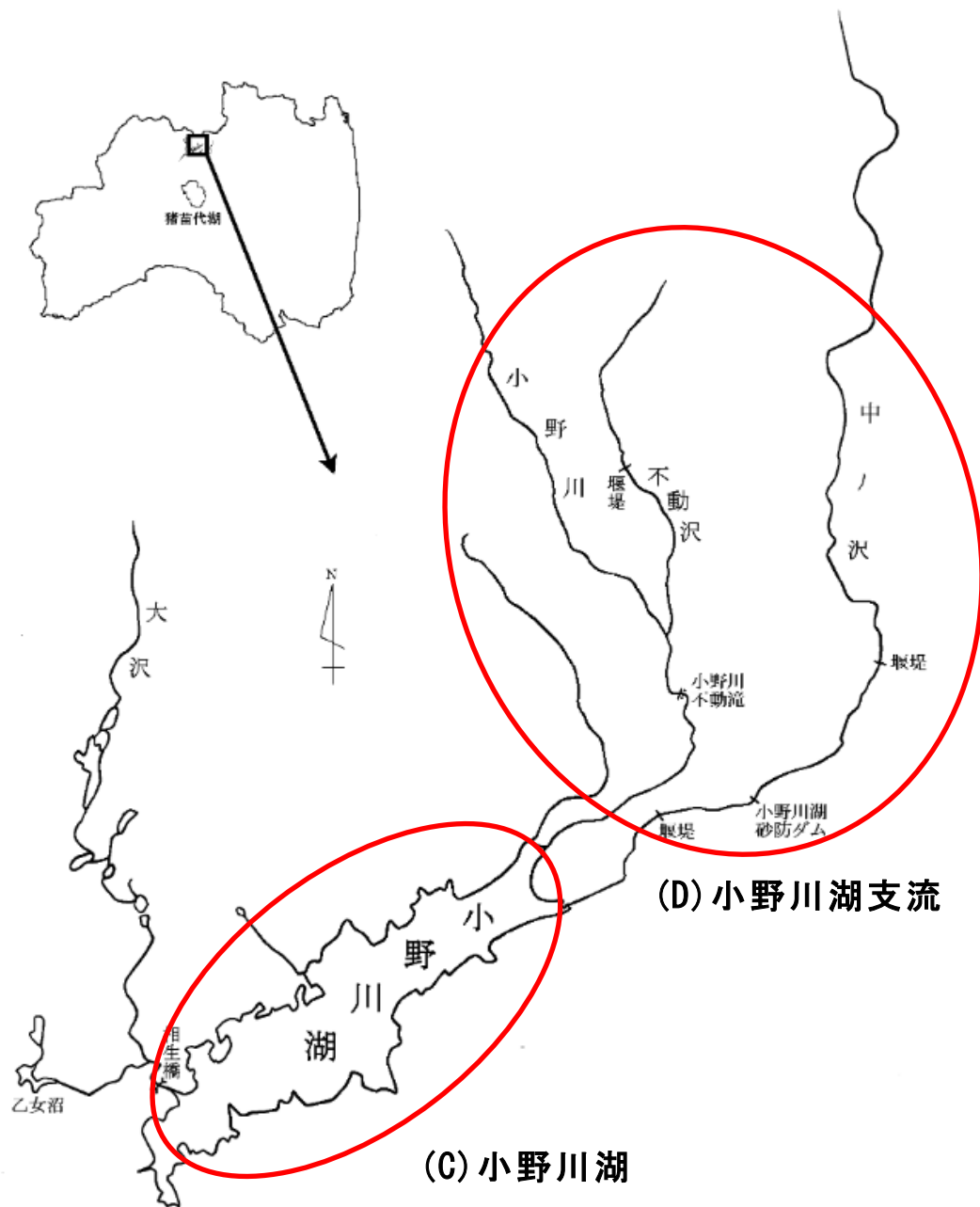


図 1-2 小野川湖及びこれに流入する河川（支流を含む。）やまめ検査位置

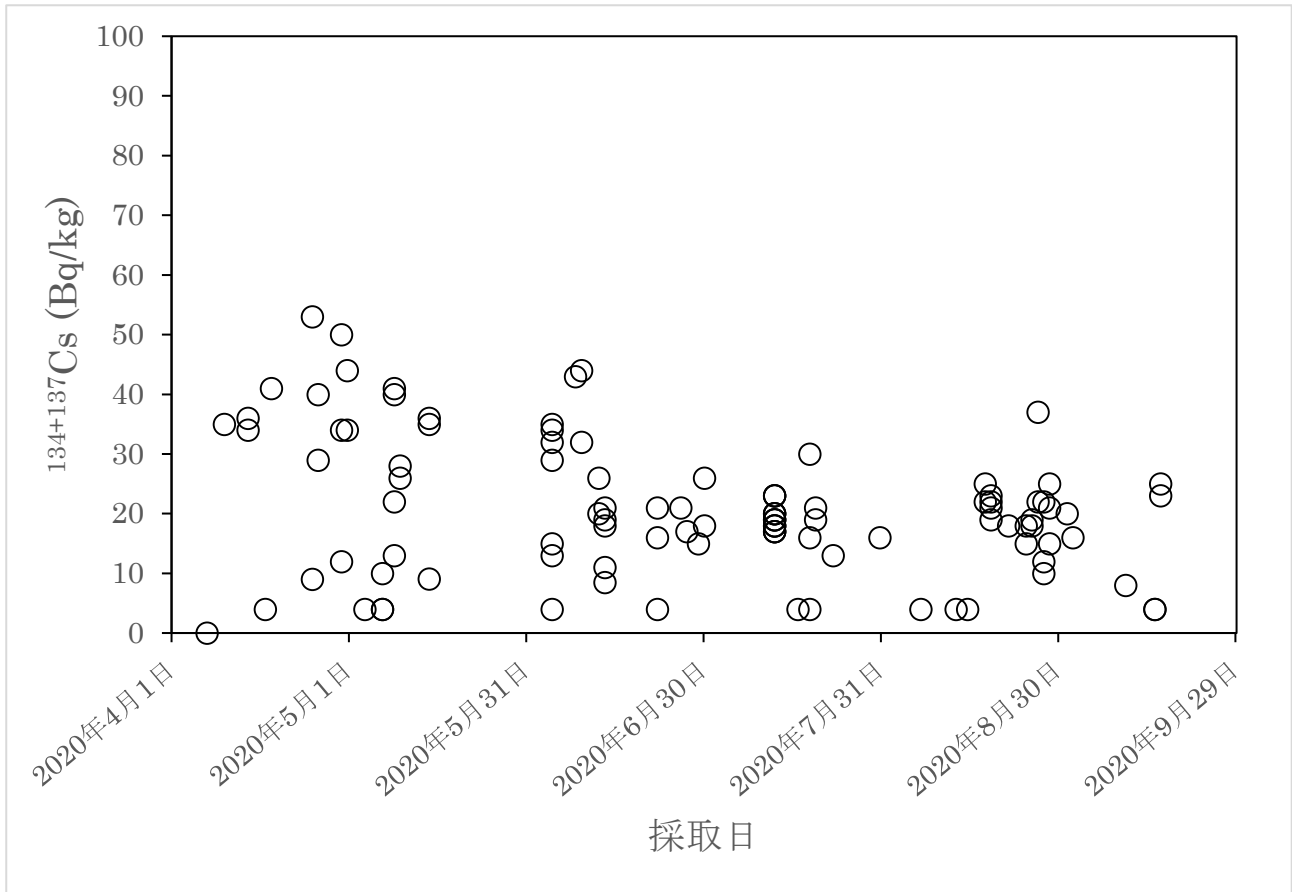
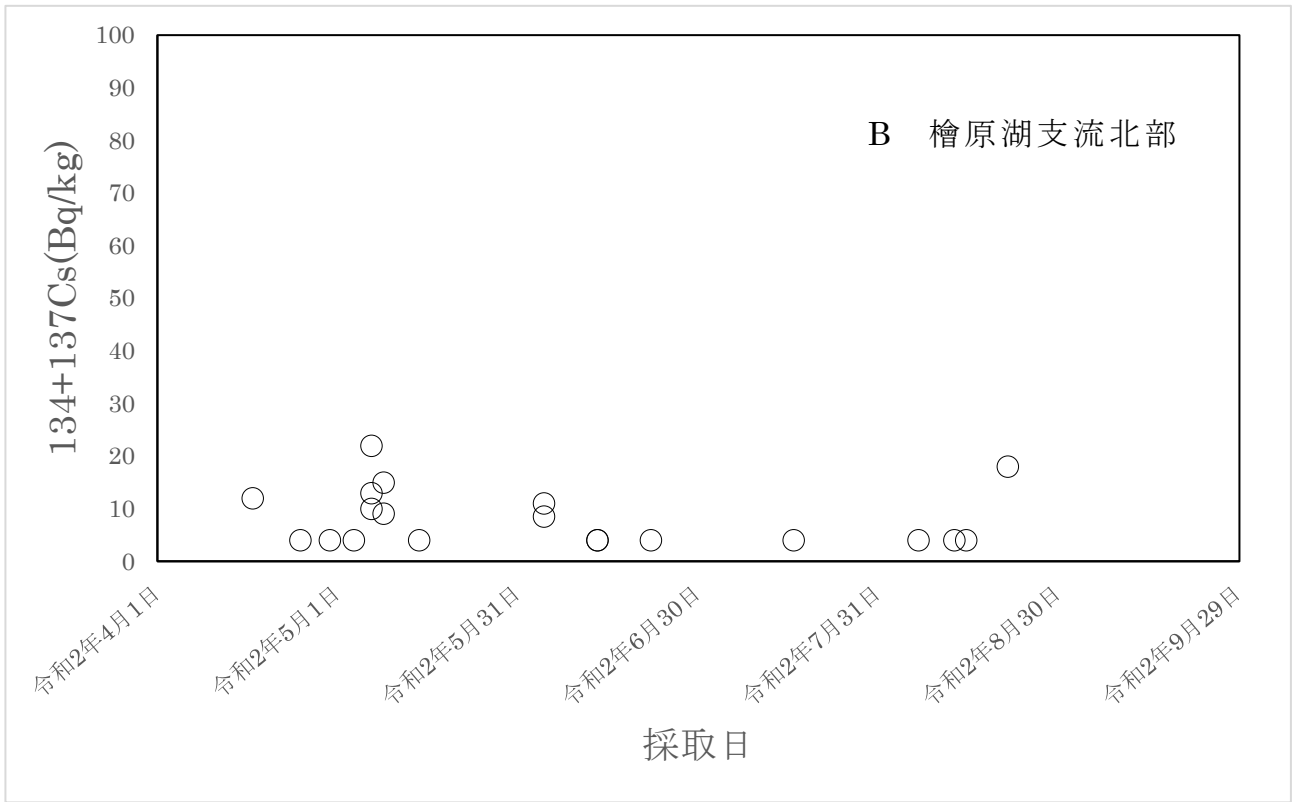
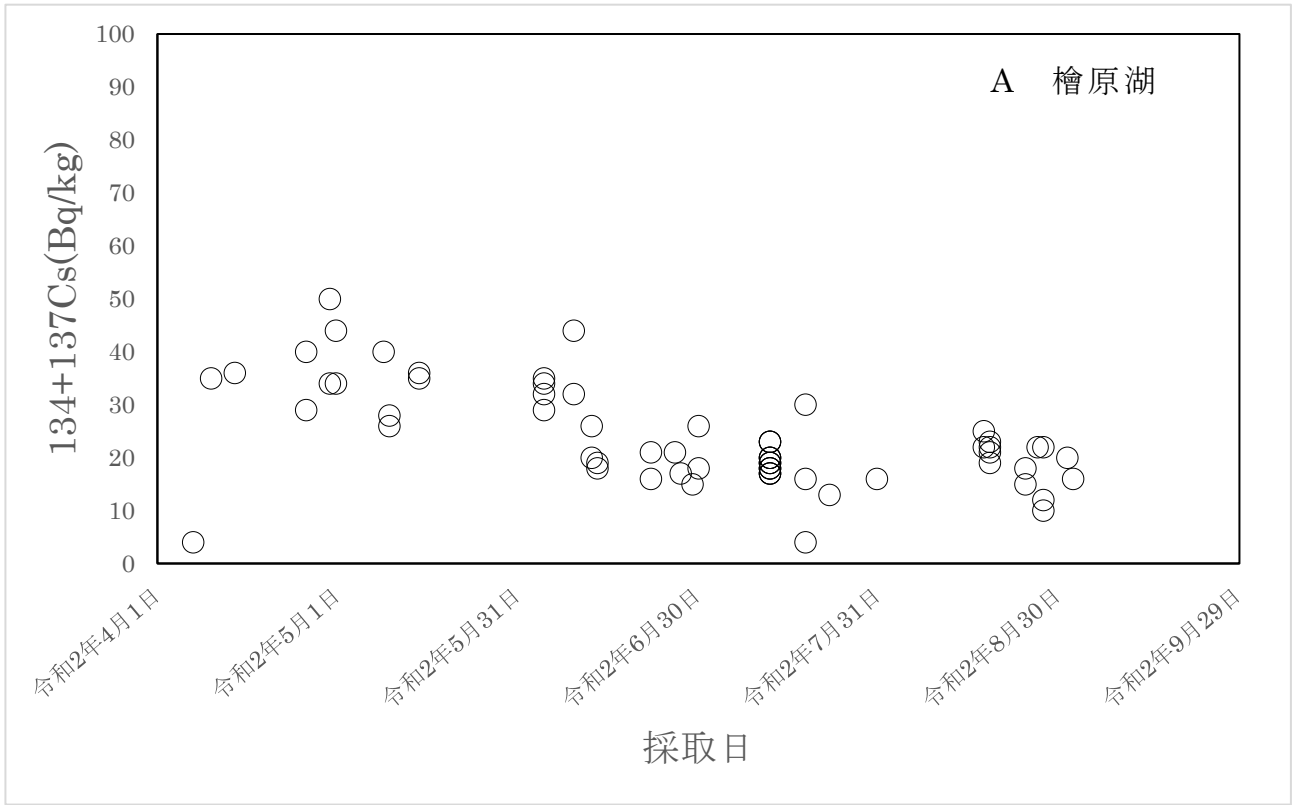


図 1-3 小野川湖及び檜原湖並びにこれらの湖に流入する河川(支流を含む。)やまめ検査結果の経過(令和2年4月7日以降)
 ※不検出の場合 134Cs、137Cs 合算値として 4Bq/kg を代入し作図した。




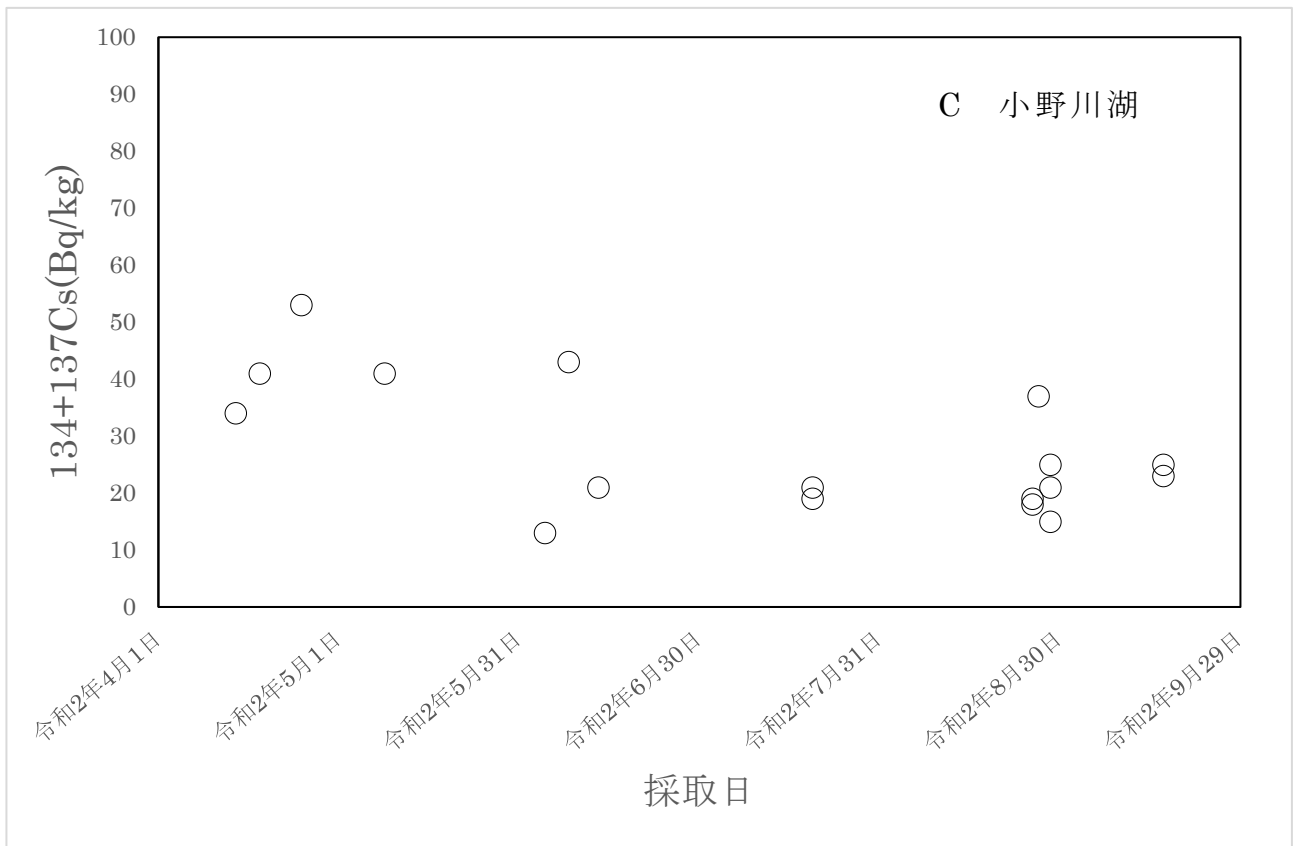


図 1-4 小野川湖及び檜原湖並びにこれらの湖に流入する河川(支流を含む。)区域別やまめ検査結果の経過(令和2年4月7日以降)
 ※不検出の場合 134Cs、137Cs 合算値として 4Bq/kg を代入し作図した。

表 1-1 小野川湖及び檜原湖並びにこれらの湖に流入する河川(支流を含む。)
やまめ検査結果

| No | 採取地 | 河川・湖沼 | 採取日 | ¹³⁴⁺¹³⁷ Cs (Bq/kg) | 地図番号(図1 - 1,1-2) |
|----|------|-------|------------|-------------------------------|---------------------|
| 1 | 北塩原村 | 大川入川 | 平成24年3月23日 | 85 | B |
| 2 | 北塩原村 | 大川入川 | 平成24年8月27日 | 55 | B |
| 3 | 北塩原村 | 檜原湖 | 平成25年5月12日 | 240 | A |
| 4 | 北塩原村 | 長井川 | 平成26年5月30日 | 35 | B |
| 5 | 北塩原村 | 中ノ沢 | 平成26年5月30日 | 17 | D |
| 6 | 北塩原村 | 小野川 | 平成26年6月3日 | 23 | D |
| 7 | 北塩原村 | 中ノ沢 | 平成26年6月3日 | 27 | D |
| 8 | 北塩原村 | 大川入川 | 平成26年6月6日 | 22 | B |
| 9 | 北塩原村 | 中ノ沢 | 平成26年6月7日 | 27 | D |
| 10 | 北塩原村 | 吾妻川 | 平成26年7月1日 | 18 | B |
| 11 | 北塩原村 | 中ノ沢 | 平成26年7月1日 | 27 | D |
| 12 | 北塩原村 | 中ノ沢 | 平成26年7月6日 | 38 | D |
| 13 | 北塩原村 | 檜原湖 | 令和1年7月7日 | 16 | A |
| 14 | 北塩原村 | 檜原湖 | 令和1年7月7日 | 28 | A |
| 15 | 北塩原村 | 檜原湖 | 令和1年7月14日 | 25 | A |
| 16 | 北塩原村 | 檜原湖 | 令和1年7月17日 | 13 | A |
| 17 | 北塩原村 | 檜原湖 | 令和1年8月3日 | 9.6 | A |
| 18 | 北塩原村 | 檜原湖 | 令和1年8月11日 | 22 | A |
| 19 | 北塩原村 | 檜原湖 | 令和1年8月25日 | 27 | A |
| 20 | 北塩原村 | 檜原湖 | 令和1年9月13日 | 10 | A |
| 21 | 北塩原村 | 檜原湖 | 令和2年4月7日 | 0 | A |
| 22 | 北塩原村 | 檜原湖 | 令和2年4月10日 | 35 | A |
| 23 | 北塩原村 | 檜原湖 | 令和2年4月14日 | 36 | A |
| 24 | 北塩原村 | 小野川湖 | 令和2年4月14日 | 34 | C |
| 25 | 北塩原村 | 大川入川 | 令和2年4月17日 | 検出せず | B |
| 26 | 北塩原村 | 小野川湖 | 令和2年4月18日 | 41 | C |
| 27 | 北塩原村 | 大川入川 | 令和2年4月25日 | 9 | B |
| 28 | 北塩原村 | 小野川湖 | 令和2年4月25日 | 53 | C |
| 29 | 北塩原村 | 檜原湖 | 令和2年4月26日 | 29 | A |
| 30 | 北塩原村 | 檜原湖 | 令和2年4月26日 | 40 | A |
| 31 | 北塩原村 | 檜原湖 | 令和2年4月30日 | 34 | A |
| 32 | 北塩原村 | 檜原湖 | 令和2年4月30日 | 50 | A |
| 33 | 北塩原村 | 大川入川 | 令和2年4月30日 | 12 | B |
| 34 | 北塩原村 | 檜原湖 | 令和2年5月1日 | 44 | A |
| 35 | 北塩原村 | 檜原湖 | 令和2年5月1日 | 34 | A |
| 36 | 北塩原村 | 大川入川 | 令和2年5月4日 | 検出せず | B |
| 37 | 北塩原村 | 大川入川 | 令和2年5月7日 | 検出せず | B |
| 38 | 北塩原村 | 大川入川 | 令和2年5月7日 | 検出せず | B |
| 39 | 北塩原村 | 大川入川 | 令和2年5月7日 | 10 | B |
| 40 | 北塩原村 | 檜原湖 | 令和2年5月9日 | 40 | A |
| 41 | 北塩原村 | 大川入川 | 令和2年5月9日 | 13 | B |
| 42 | 北塩原村 | 大川入川 | 令和2年5月9日 | 22 | B |
| 43 | 北塩原村 | 小野川湖 | 令和2年5月9日 | 41 | C |
| 44 | 北塩原村 | 檜原湖 | 令和2年5月10日 | 28 | A |
| 45 | 北塩原村 | 檜原湖 | 令和2年5月10日 | 26 | A |
| 46 | 北塩原村 | 檜原湖 | 令和2年5月15日 | 35 | A |
| 47 | 北塩原村 | 檜原湖 | 令和2年5月15日 | 36 | A |
| 48 | 北塩原村 | 大川入川 | 令和2年5月15日 | 9 | B |
| 49 | 北塩原村 | 檜原湖 | 令和2年6月5日 | 34 | A |
| 50 | 北塩原村 | 檜原湖 | 令和2年6月5日 | 32 | A |

次ページへ続く

| No | 採取地 | 河川・湖沼 | 採取日 | ¹³⁴⁺¹³⁷ Cs (Bq/kg) | 地図番号(図1-1,1-2) |
|----|------|-------|-----------|-------------------------------|----------------|
| 51 | 北塩原村 | 檜原湖 | 令和2年6月5日 | 35 | A |
| 52 | 北塩原村 | 檜原湖 | 令和2年6月5日 | 29 | A |
| 53 | 北塩原村 | 大川入川 | 令和2年6月5日 | 15 | B |
| 54 | 北塩原村 | 大川入川 | 令和2年6月5日 | 検出せず | B |
| 55 | 北塩原村 | 小野川湖 | 令和2年6月5日 | 13 | C |
| 56 | 北塩原村 | 小野川湖 | 令和2年6月9日 | 43 | C |
| 57 | 北塩原村 | 檜原湖 | 令和2年6月10日 | 32 | A |
| 58 | 北塩原村 | 檜原湖 | 令和2年6月10日 | 44 | A |
| 59 | 北塩原村 | 檜原湖 | 令和2年6月13日 | 20 | A |
| 60 | 北塩原村 | 檜原湖 | 令和2年6月13日 | 26 | A |
| 61 | 北塩原村 | 檜原湖 | 令和2年6月14日 | 18 | A |
| 62 | 北塩原村 | 檜原湖 | 令和2年6月14日 | 19 | A |
| 63 | 北塩原村 | 大川入川 | 令和2年6月14日 | 11 | B |
| 64 | 北塩原村 | 大川入川 | 令和2年6月14日 | 8.5 | B |
| 65 | 北塩原村 | 小野川湖 | 令和2年6月14日 | 21 | C |
| 66 | 北塩原村 | 檜原湖 | 令和2年6月23日 | 16 | A |
| 67 | 北塩原村 | 檜原湖 | 令和2年6月23日 | 21 | A |
| 68 | 北塩原村 | 大川入川 | 令和2年6月23日 | 検出せず | B |
| 69 | 北塩原村 | 檜原湖 | 令和2年6月27日 | 21 | A |
| 70 | 北塩原村 | 檜原湖 | 令和2年6月28日 | 17 | A |
| 71 | 北塩原村 | 檜原湖 | 令和2年6月30日 | 15 | A |
| 72 | 北塩原村 | 檜原湖 | 令和2年7月1日 | 26 | A |
| 73 | 北塩原村 | 檜原湖 | 令和2年7月1日 | 18 | A |
| 74 | 北塩原村 | 檜原湖 | 令和2年7月13日 | 19 | A |
| 75 | 北塩原村 | 檜原湖 | 令和2年7月13日 | 17 | A |
| 76 | 北塩原村 | 檜原湖 | 令和2年7月13日 | 20 | A |
| 77 | 北塩原村 | 檜原湖 | 令和2年7月13日 | 23 | A |
| 78 | 北塩原村 | 檜原湖 | 令和2年7月13日 | 18 | A |
| 79 | 北塩原村 | 檜原湖 | 令和2年7月13日 | 19 | A |
| 80 | 北塩原村 | 檜原湖 | 令和2年7月13日 | 17 | A |
| 81 | 北塩原村 | 檜原湖 | 令和2年7月13日 | 20 | A |
| 82 | 北塩原村 | 檜原湖 | 令和2年7月13日 | 23 | A |
| 83 | 北塩原村 | 檜原湖 | 令和2年7月13日 | 18 | A |
| 84 | 北塩原村 | 檜原湖 | 令和2年7月13日 | 19 | A |
| 85 | 北塩原村 | 檜原湖 | 令和2年7月13日 | 17 | A |
| 86 | 北塩原村 | 檜原湖 | 令和2年7月13日 | 20 | A |
| 87 | 北塩原村 | 檜原湖 | 令和2年7月13日 | 23 | A |
| 88 | 北塩原村 | 檜原湖 | 令和2年7月13日 | 18 | A |
| 89 | 北塩原村 | 吾妻川 | 令和2年7月17日 | 検出せず | B |
| 90 | 北塩原村 | 檜原湖 | 令和2年7月19日 | 16 | A |
| 91 | 北塩原村 | 檜原湖 | 令和2年7月19日 | 検出せず | A |
| 92 | 北塩原村 | 檜原湖 | 令和2年7月19日 | 30 | A |
| 93 | 北塩原村 | 小野川湖 | 令和2年7月20日 | 19 | C |
| 94 | 北塩原村 | 小野川湖 | 令和2年7月20日 | 21 | C |
| 95 | 北塩原村 | 檜原湖 | 令和2年7月23日 | 13 | A |
| 96 | 北塩原村 | 檜原湖 | 令和2年7月31日 | 16 | A |
| 97 | 北塩原村 | 会津川 | 令和2年8月7日 | 検出せず | B |

| No | 採取地 | 河川・湖沼 | 採取日 | ¹³⁴⁺¹³⁷ Cs (Bq/kg) | 地図番号(図1-1,1-2) |
|---------|------|-------|-----------|-------------------------------|----------------|
| 98 | 北塩原村 | 会津川 | 令和2年8月13日 | 検出せず | B |
| 99 | 北塩原村 | 戸倉川 | 令和2年8月15日 | 検出せず | B |
| 100 | 北塩原村 | 檜原湖 | 令和2年8月18日 | 25 | A |
| 101 | 北塩原村 | 檜原湖 | 令和2年8月18日 | 22 | A |
| 102 | 北塩原村 | 檜原湖 | 令和2年8月19日 | 23 | A |
| 103 | 北塩原村 | 檜原湖 | 令和2年8月19日 | 19 | A |
| 104 | 北塩原村 | 檜原湖 | 令和2年8月19日 | 22 | A |
| 105 | 北塩原村 | 檜原湖 | 令和2年8月19日 | 21 | A |
| 106 | 北塩原村 | 迷沢 | 令和2年8月22日 | 18 | B |
| 107 | 北塩原村 | 檜原湖 | 令和2年8月25日 | 15 | A |
| 108 | 北塩原村 | 檜原湖 | 令和2年8月25日 | 18 | A |
| 109 | 北塩原村 | 小野川湖 | 令和2年8月26日 | 19 | C |
| 110 | 北塩原村 | 小野川湖 | 令和2年8月26日 | 18 | C |
| 111 | 北塩原村 | 檜原湖 | 令和2年8月27日 | 22 | A |
| 112 | 北塩原村 | 小野川湖 | 令和2年8月27日 | 37 | C |
| 113 | 北塩原村 | 檜原湖 | 令和2年8月28日 | 22 | A |
| 114 | 北塩原村 | 檜原湖 | 令和2年8月28日 | 10 | A |
| 115 | 北塩原村 | 檜原湖 | 令和2年8月28日 | 12 | A |
| 116 | 北塩原村 | 小野川湖 | 令和2年8月29日 | 21 | C |
| 117 | 北塩原村 | 小野川湖 | 令和2年8月29日 | 15 | C |
| 118 | 北塩原村 | 小野川湖 | 令和2年8月29日 | 25 | C |
| 119 | 北塩原村 | 檜原湖 | 令和2年9月1日 | 20 | A |
| 120 | 北塩原村 | 檜原湖 | 令和2年9月2日 | 16 | A |
| 121 | 北塩原村 | 中ノ沢 | 令和2年9月11日 | 8 | D |
| 122 | 北塩原村 | 小野川 | 令和2年9月16日 | 検出せず | D |
| 123 | 北塩原村 | 小野川 | 令和2年9月16日 | 検出せず | D |
| 124 | 北塩原村 | 小野川湖 | 令和2年9月17日 | 23 | C |
| 125 | 北塩原村 | 小野川湖 | 令和2年9月17日 | 25 | C |
| 平均値 | | | | 21 | |
| 標準偏差 | | | | 11 | |
| 99%タイル値 | | | | 53 | |

※No.21からNo.125までの計算結果を示す。検出せずは4 Bq/kgで計算した。

表 1-2 小野川湖及び檜原湖並びにこれらの湖に流入する河川(支流を含む。)区域別やまめ検査結果

| No | 採取地 | 河川・湖沼 | 採取日 | ¹³⁴⁺¹³⁷ Cs (Bq/kg) | 地図番号(図1-1.1-2) |
|-----|------|-------|------------|-------------------------------|----------------|
| 3 | 北塩原村 | 檜原湖 | 平成25年5月12日 | 240 | A |
| 13 | 北塩原村 | 檜原湖 | 令和1年7月7日 | 16 | A |
| 14 | 北塩原村 | 檜原湖 | 令和1年7月7日 | 28 | A |
| 15 | 北塩原村 | 檜原湖 | 令和1年7月14日 | 25 | A |
| 16 | 北塩原村 | 檜原湖 | 令和1年7月17日 | 13 | A |
| 17 | 北塩原村 | 檜原湖 | 令和1年8月3日 | 10 | A |
| 18 | 北塩原村 | 檜原湖 | 令和1年8月11日 | 22 | A |
| 19 | 北塩原村 | 檜原湖 | 令和1年8月25日 | 27 | A |
| 20 | 北塩原村 | 檜原湖 | 令和1年9月13日 | 10 | A |
| 21 | 北塩原村 | 檜原湖 | 令和2年4月7日 | 検出せず | A |
| 22 | 北塩原村 | 檜原湖 | 令和2年4月10日 | 35 | A |
| 23 | 北塩原村 | 檜原湖 | 令和2年4月14日 | 36 | A |
| 29 | 北塩原村 | 檜原湖 | 令和2年4月26日 | 29 | A |
| 30 | 北塩原村 | 檜原湖 | 令和2年4月26日 | 40 | A |
| 31 | 北塩原村 | 檜原湖 | 令和2年4月30日 | 34 | A |
| 32 | 北塩原村 | 檜原湖 | 令和2年4月30日 | 50 | A |
| 34 | 北塩原村 | 檜原湖 | 令和2年5月1日 | 44 | A |
| 35 | 北塩原村 | 檜原湖 | 令和2年5月1日 | 34 | A |
| 40 | 北塩原村 | 檜原湖 | 令和2年5月9日 | 40 | A |
| 44 | 北塩原村 | 檜原湖 | 令和2年5月10日 | 28 | A |
| 45 | 北塩原村 | 檜原湖 | 令和2年5月10日 | 26 | A |
| 46 | 北塩原村 | 檜原湖 | 令和2年5月15日 | 35 | A |
| 47 | 北塩原村 | 檜原湖 | 令和2年5月15日 | 36 | A |
| 49 | 北塩原村 | 檜原湖 | 令和2年6月5日 | 34 | A |
| 50 | 北塩原村 | 檜原湖 | 令和2年6月5日 | 32 | A |
| 51 | 北塩原村 | 檜原湖 | 令和2年6月5日 | 35 | A |
| 52 | 北塩原村 | 檜原湖 | 令和2年6月5日 | 29 | A |
| 57 | 北塩原村 | 檜原湖 | 令和2年6月10日 | 32 | A |
| 58 | 北塩原村 | 檜原湖 | 令和2年6月10日 | 44 | A |
| 59 | 北塩原村 | 檜原湖 | 令和2年6月13日 | 20 | A |
| 60 | 北塩原村 | 檜原湖 | 令和2年6月13日 | 26 | A |
| 61 | 北塩原村 | 檜原湖 | 令和2年6月14日 | 18 | A |
| 62 | 北塩原村 | 檜原湖 | 令和2年6月14日 | 19 | A |
| 66 | 北塩原村 | 檜原湖 | 令和2年6月23日 | 16 | A |
| 67 | 北塩原村 | 檜原湖 | 令和2年6月23日 | 21 | A |
| 69 | 北塩原村 | 檜原湖 | 令和2年6月27日 | 21 | A |
| 70 | 北塩原村 | 檜原湖 | 令和2年6月28日 | 17 | A |
| 71 | 北塩原村 | 檜原湖 | 令和2年6月30日 | 15 | A |
| 72 | 北塩原村 | 檜原湖 | 令和2年7月1日 | 26 | A |
| 73 | 北塩原村 | 檜原湖 | 令和2年7月1日 | 18 | A |
| 74 | 北塩原村 | 檜原湖 | 令和2年7月13日 | 19 | A |
| 75 | 北塩原村 | 檜原湖 | 令和2年7月13日 | 17 | A |
| 76 | 北塩原村 | 檜原湖 | 令和2年7月13日 | 20 | A |
| 77 | 北塩原村 | 檜原湖 | 令和2年7月13日 | 23 | A |
| 78 | 北塩原村 | 檜原湖 | 令和2年7月13日 | 18 | A |
| 79 | 北塩原村 | 檜原湖 | 令和2年7月13日 | 19 | A |
| 80 | 北塩原村 | 檜原湖 | 令和2年7月13日 | 17 | A |
| 81 | 北塩原村 | 檜原湖 | 令和2年7月13日 | 20 | A |
| 82 | 北塩原村 | 檜原湖 | 令和2年7月13日 | 23 | A |
| 83 | 北塩原村 | 檜原湖 | 令和2年7月13日 | 18 | A |
| 84 | 北塩原村 | 檜原湖 | 令和2年7月13日 | 19 | A |
| 85 | 北塩原村 | 檜原湖 | 令和2年7月13日 | 17 | A |
| 86 | 北塩原村 | 檜原湖 | 令和2年7月13日 | 20 | A |
| 87 | 北塩原村 | 檜原湖 | 令和2年7月13日 | 23 | A |
| 88 | 北塩原村 | 檜原湖 | 令和2年7月13日 | 18 | A |
| 90 | 北塩原村 | 檜原湖 | 令和2年7月19日 | 16 | A |
| 91 | 北塩原村 | 檜原湖 | 令和2年7月19日 | 検出せず | A |
| 92 | 北塩原村 | 檜原湖 | 令和2年7月19日 | 30 | A |
| 95 | 北塩原村 | 檜原湖 | 令和2年7月23日 | 13 | A |
| 96 | 北塩原村 | 檜原湖 | 令和2年7月31日 | 16 | A |
| 100 | 北塩原村 | 檜原湖 | 令和2年8月18日 | 25 | A |
| 101 | 北塩原村 | 檜原湖 | 令和2年8月18日 | 22 | A |
| 102 | 北塩原村 | 檜原湖 | 令和2年8月19日 | 23 | A |
| 103 | 北塩原村 | 檜原湖 | 令和2年8月19日 | 19 | A |
| 104 | 北塩原村 | 檜原湖 | 令和2年8月19日 | 22 | A |
| 105 | 北塩原村 | 檜原湖 | 令和2年8月19日 | 21 | A |
| 107 | 北塩原村 | 檜原湖 | 令和2年8月25日 | 15 | A |
| 108 | 北塩原村 | 檜原湖 | 令和2年8月25日 | 18 | A |
| 111 | 北塩原村 | 檜原湖 | 令和2年8月27日 | 22 | A |
| 113 | 北塩原村 | 檜原湖 | 令和2年8月28日 | 22 | A |
| 114 | 北塩原村 | 檜原湖 | 令和2年8月28日 | 10 | A |
| 115 | 北塩原村 | 檜原湖 | 令和2年8月28日 | 12 | A |
| 119 | 北塩原村 | 檜原湖 | 令和2年9月1日 | 20 | A |
| 120 | 北塩原村 | 檜原湖 | 令和2年9月2日 | 16 | A |

| No | 採取地 | 河川・湖沼 | 採取日 | ¹³⁴⁺¹³⁷ Cs (Bq/kg) | 地図番号 (図1 - 1,1-2) |
|-----|------|-------|------------|-------------------------------|----------------------|
| 1 | 北塩原村 | 大川入川 | 平成24年3月23日 | 85 | B |
| 2 | 北塩原村 | 大川入川 | 平成24年8月27日 | 55 | B |
| 4 | 北塩原村 | 長井川 | 平成26年5月30日 | 35 | B |
| 8 | 北塩原村 | 大川入川 | 平成26年6月6日 | 22 | B |
| 10 | 北塩原村 | 吾妻川 | 平成26年7月1日 | 18 | B |
| 25 | 北塩原村 | 大川入川 | 令和2年4月17日 | 検出せず | B |
| 27 | 北塩原村 | 大川入川 | 令和2年4月25日 | 9 | B |
| 33 | 北塩原村 | 大川入川 | 令和2年4月30日 | 12 | B |
| 36 | 北塩原村 | 大川入川 | 令和2年5月4日 | 検出せず | B |
| 37 | 北塩原村 | 大川入川 | 令和2年5月7日 | 検出せず | B |
| 38 | 北塩原村 | 大川入川 | 令和2年5月7日 | 検出せず | B |
| 39 | 北塩原村 | 大川入川 | 令和2年5月7日 | 10 | B |
| 41 | 北塩原村 | 大川入川 | 令和2年5月9日 | 13 | B |
| 42 | 北塩原村 | 大川入川 | 令和2年5月9日 | 22 | B |
| 48 | 北塩原村 | 大川入川 | 令和2年5月15日 | 9.1 | B |
| 53 | 北塩原村 | 大川入川 | 令和2年6月5日 | 15 | B |
| 54 | 北塩原村 | 大川入川 | 令和2年6月5日 | 検出せず | B |
| 63 | 北塩原村 | 大川入川 | 令和2年6月14日 | 11 | B |
| 64 | 北塩原村 | 大川入川 | 令和2年6月14日 | 8.5 | B |
| 68 | 北塩原村 | 大川入川 | 令和2年6月23日 | 検出せず | B |
| 89 | 北塩原村 | 吾妻川 | 令和2年7月17日 | 検出せず | B |
| 97 | 北塩原村 | 会津川 | 令和2年8月7日 | 検出せず | B |
| 98 | 北塩原村 | 会津川 | 令和2年8月13日 | 検出せず | B |
| 99 | 北塩原村 | 戸倉川 | 令和2年8月15日 | 検出せず | B |
| 106 | 北塩原村 | 迷沢 | 令和2年8月22日 | 18 | B |

| No | 採取地 | 河川・湖沼 | 採取日 | $^{134+137}\text{Cs}$ (Bq/kg) | 地図番号 (図1 - 1,1-2) |
|-----|------|-------|-----------|-------------------------------|----------------------|
| 24 | 北塩原村 | 小野川湖 | 令和2年4月14日 | 34 | C |
| 26 | 北塩原村 | 小野川湖 | 令和2年4月18日 | 41 | C |
| 28 | 北塩原村 | 小野川湖 | 令和2年4月25日 | 53 | C |
| 43 | 北塩原村 | 小野川湖 | 令和2年5月9日 | 41 | C |
| 55 | 北塩原村 | 小野川湖 | 令和2年6月5日 | 13 | C |
| 56 | 北塩原村 | 小野川湖 | 令和2年6月9日 | 43 | C |
| 65 | 北塩原村 | 小野川湖 | 令和2年6月14日 | 21 | C |
| 93 | 北塩原村 | 小野川湖 | 令和2年7月20日 | 19 | C |
| 94 | 北塩原村 | 小野川湖 | 令和2年7月20日 | 21 | C |
| 109 | 北塩原村 | 小野川湖 | 令和2年8月26日 | 19 | C |
| 110 | 北塩原村 | 小野川湖 | 令和2年8月26日 | 18 | C |
| 112 | 北塩原村 | 小野川湖 | 令和2年8月27日 | 37 | C |
| 116 | 北塩原村 | 小野川湖 | 令和2年8月29日 | 21 | C |
| 117 | 北塩原村 | 小野川湖 | 令和2年8月29日 | 15 | C |
| 118 | 北塩原村 | 小野川湖 | 令和2年8月29日 | 25 | C |
| 124 | 北塩原村 | 小野川湖 | 令和2年9月17日 | 23 | C |
| 125 | 北塩原村 | 小野川湖 | 令和2年9月17日 | 25 | C |

| No | 採取地 | 河川・湖沼 | 採取日 | $^{134+137}\text{Cs}$ (Bq/kg) | 地図番号 (図1 - 1,1-2) |
|-----|------|-------|------------|-------------------------------|----------------------|
| 5 | 北塩原村 | 中ノ沢 | 平成26年5月30日 | 17 | D |
| 6 | 北塩原村 | 小野川 | 平成26年6月3日 | 23 | D |
| 7 | 北塩原村 | 中ノ沢 | 平成26年6月3日 | 27 | D |
| 9 | 北塩原村 | 中ノ沢 | 平成26年6月7日 | 27 | D |
| 11 | 北塩原村 | 中ノ沢 | 平成26年7月1日 | 27 | D |
| 12 | 北塩原村 | 中ノ沢 | 平成26年7月6日 | 38 | D |
| 121 | 北塩原村 | 中ノ沢 | 令和2年9月11日 | 8 | D |
| 122 | 北塩原村 | 小野川 | 令和2年9月16日 | 検出せず | D |
| 123 | 北塩原村 | 小野川 | 令和2年9月16日 | 検出せず | D |